


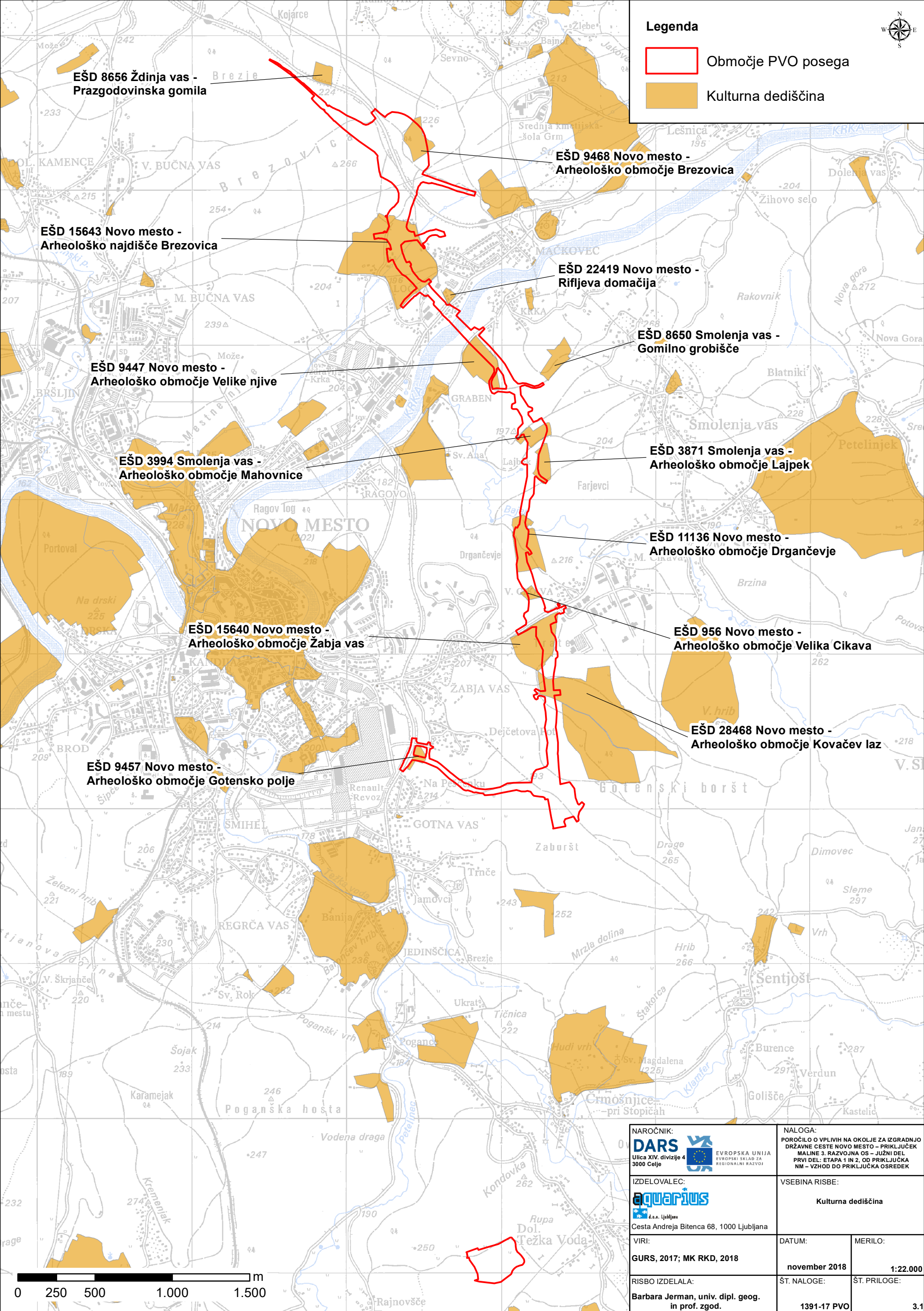


**Legenda**

 Območje PVO posega

 Kulturna dediščina

**EŠD 8656 Ždinja vas - Prazgodovinska gomila**

**EŠD 9468 Novo mesto - Arheološko območje Brezovica**

**EŠD 15643 Novo mesto - Arheološko najdišče Brezovica**

**EŠD 22419 Novo mesto - Rifljeva domačija**

**EŠD 9447 Novo mesto - Arheološko območje Velike njive**

**EŠD 8650 Smolenja vas - Gomilno grobišče**

**EŠD 3994 Smolenja vas - Arheološko območje Mahovnice**

**EŠD 3871 Smolenja vas - Arheološko območje Lajpek**

**EŠD 15640 Novo mesto - Arheološko območje Žabja vas**

**EŠD 956 Novo mesto - Arheološko območje Velika Cikava**

**EŠD 9457 Novo mesto - Arheološko območje Gotensko polje**

**EŠD 28468 Novo mesto - Arheološko območje Kovačev laz**



NAROČNIK: <b>DARS</b> Ulica XIV. divizije 4 3000 Celje		NALOGA: POROČILO O VPLIVIH NA OKOLJE ZA IZGRADNJO DRŽAVNE CESTE NOVO MESTO – PRIKLJUČEK MALINE 3. RAZVOJNA OS – JUŽNI DEL PRVI DEL: ETAPA 1 IN 2, OD PRIKLJUČKA NM – VZHOD DO PRIKLJUČKA OSREDEK	
IZDELOVALEC: <b>aquarius</b> s.p. Cesta Andreja Bitenca 68, 1000 Ljubljana		VSEBINA RISBE: Kulturna dediščina	
VIRI: GURS, 2017; MK RKD, 2018		DATUM:	MERILO:
RISBO IZDELALA: Barbara Jerman, univ. dipl. geog. in prof. zgod.		november 2018	1:22.000
		ŠT. NALOGE:	ŠT. PRILOGE:
		1391-17 PVO	3.1