


Legenda

 Območje PVO posega

Habitatni tipi

 24.1 Reke in potoki

 31.812 - Srednjeevropska toploljubna bazifilna grmišča

38.221 - Srednjeevropski kseromezofilni nižinski travniki na razmeroma suhih tleh in nagnjenih legah s prevladujočo visoko pahovko

38.221 x 31.8C - Srednjeevropski kseromezofilni nižinski travniki na razmeroma suhih tleh in nagnjenih legah s prevladujočo visoko pahovko x Leščevje

38.222 - Srednjeevropski higomezofilni nižinski travniki na srednje vlažnih tleh s prevladujočo visoko pahovko


38.222 x 82.11 - Srednjeevropski higomezofilni nižinski travniki na srednje vlažnih tleh s prevladujočo visoko pahovko x Njive


38.222 x 87.2 - Srednjeevropski higomezofilni nižinski travniki na srednje vlažnih tleh s prevladujočo visoko pahovko x Ruderalne združbe


 41.2A - Ilirska hrastova belogabrovja


41.2A x 31.812 - Ilirska hrastova belogabrovja x Srednjeevropska toploljubna bazifilna grmišča


41.2A x 42.25 - Ilirska hrastova belogabrovja x Ekstraconalna smrekovja


 44.1 - Obrežna vrbovja

 82.11 - Njive


 83.152 - Intenzivno gojeni visokodebelni sadovnjaki

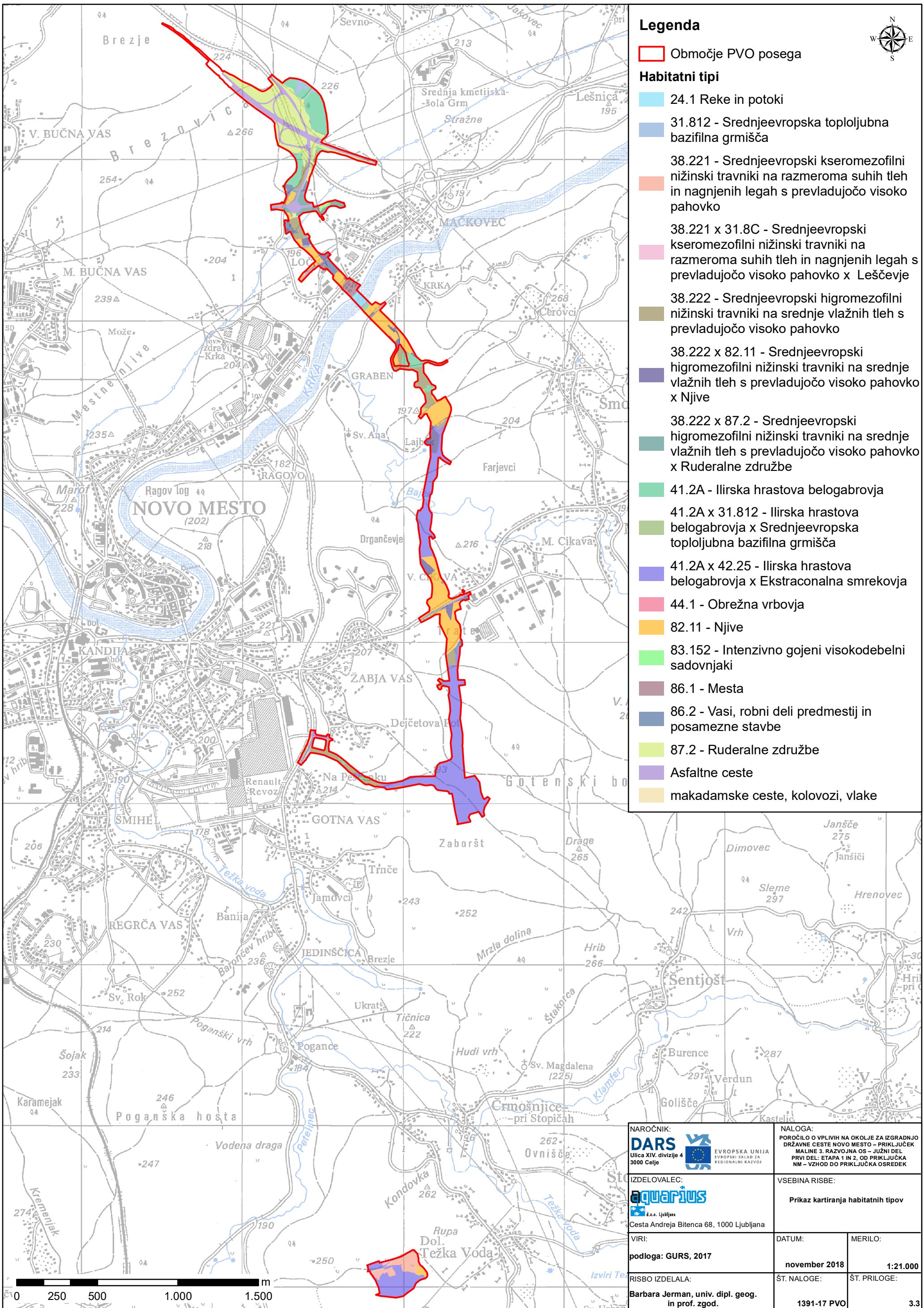
 86.1 - Mesta

 86.2 - Vasi, robni deli predmestij in posamezne stavbe

 87.2 - Ruderalne združbe

 Asfaltne ceste

 makadamske ceste, kolovozi, vlake



NAROČNIK: DARS Ulica XIV. divizije 4 3000 Celje		NALOGA: POROČILO O VPLIVIH NA OKOLJE ZA IZGRADNJO DRŽAVNE CESTE NOVO MESTO – PRIKLJUČEK MALINE 3. RAZVOJNA OS – JUŽNI DEL PRVI DEL: ETAPA 1 IN 2, OD PRIKLJUČKA NM – VZHOD DO PRIKLJUČKA OSREDEK	
IZDELVALEC: aquarius d.o.o. Ljubljana Cesta Andreja Bitenca 68, 1000 Ljubljana		VSEBINA RISBE: Prikaz kartiranja habitatnih tipov	
VIRI: podloga: GURS, 2017		DATUM:	MERILO:
RISBO IZDELALA: Barbara Jerman, univ. dipl. geog. in prof. zgod.		november 2018	1:21.000
		ŠT. NALOGE:	ŠT. PRILOGE:
		1391-17 PVO	3.3