




**Legenda**

 območje PVO posega

**Monitoring**

 podzemne vode

 obremenitev s hrupom

**Dvoživke**

- od mostu čez Krko do km 5,052 naj se izvaja 3 letno spremljanje prehajanja dvoživk v spomladanskem obdobju

**Ribe**

- 2 leti po izgradnji - spremlja drstenje rib in število drstič na odseku od izliva Šajserja v Krko do jezua Mačkovec.

**Divjad**

- vzdolž trase beleži povoze  
 - v podvozih 3-07 in 3-08 naj se spremlja prehajanje divjadi  
 - vsaj 3 tri leta po izgradnji ceste, enkrat mesečno.

**Rastje**

- 3 leta naj se dvakrat letno nadzoruje uspevanje vegetacije in preprečuje razrast invazivnih vrst.

NAROČNIK: <b>DARS</b> Ulica XIV. divizije 4 3000 Celje		NALOGA: POROČILO O VPLIVIH NA OKOLJE ZA IZGRADNJO DRŽAVNE CESTE NOVO MESTO – PRIKLJUČEK MALINE 3. RAZVOJNA OS – JUŽNI DEL PRVI DEL: ETAPA 1 IN 2, OD PRIKLJUČKA NM – VZHOD DO PRIKLJUČKA OSREDEK	
IZDELOVALEC: <b>aquarius</b> d.o.o. Ljubljana Cesta Andreja Bitenca 68, 1000 Ljubljana		VSEBINA RISBE: Monitoring med obratovanjem	
VIRI: podloga: GURS, 2017		DATUM: november 2018	MEROLO: 1:15.000
RISBO IZDELALA: Barbara Jerman, univ. dipl. geog. in prof. zgod.		ŠT. NALOGE: 1391-17 PVO	ŠT. PRILOGE: 7.2

