







10/4.1 NASLOVNA STRAN ELABORATA

ELABORAT IN ŠTEVILČNA OZNAKA ELABORATA:	Katastrski elaborat; št. 11-0334/K
INVESTITOR:	DARS d.d., Ulica XIV. divizije 4, 3000 Celje
CESTA:	DC Dravograd - Šentrupert
ODSEK:	Odsek št.1: Velenje – Šentrupert DC Dravograd – Šentrupert
OBJEKT	Odsek št.1: Velenje – Šentrupert
VRSTA PROJEKTNE DOKUMENTACIJE:	IDP (strokovne podlage za DPN)
ZA GRADNJO	Novogradnja
PROJEKTANT:	PNZ svetovanje projektiranje d.o.o., Vojkova 65, 1113 Ljubljana, IZS 0315
ŽIG IN PODPIS:	  PNZ svetovanje projektiranje d.o.o.
IZDELOVALEC ELABORATA:	Andrej Jan, univ.dipl.inž.gr., IZS G – 2130
ŽIG IN PODPIS:	  ANDREJ JAN univ. dipl. inž. grad IZS G-2130
ODGOVORNI VODJA PROJEKTA:	Andrej Jan, univ.dipl.inž.gr., IZS G – 2130
ŽIG IN PODPIS:	  ANDREJ JAN univ. dipl. inž. grad IZS G-2130
ŠTEVILKA PROJEKTA:	11 - 0334
KRAJ IN DATUM:	Ljubljana, julij 2010 dopolnjeno po javni razgrnitvi in recenziji, junij 2016 dopolnjeno po javni seznanitvi, oktober 2016 dopolnjeno po mnenjih NUP, december 2016

		001.2101	S.1	
--	--	-----------------	------------	--

10/4.2 KAZALO VSEBINE KATASTRSKEGA ELABORATA

DC Dravograd – Šentrupert, odsek št.1: Velenje – Šentrupert

Investitor: DARS d.d., Ulica XIV. Divizije 4, 3000 Celje
 Objekt: DC Dravograd-Šentrupert, odsek št. 1: Velenje – Šentrupert
 Številka projekta: 11-0334
 Številka elaborata: 11-0334 / K
 Vrsta dokumentacije: **IDP (strokovne podlage za DPN)**
 Kraj in datum: Ljubljana, julij 2010
 dopolnjeno po javni razgrnitvi in recenziji, junij 2016
 dopolnjeno po javni seznanitvi, oktober 2016
dopolnjeno po mnenjih NUP, december 2016

ST.:		NAČRT:	MERILO:	ZVEZEK:
10/4.1	S.1	Naslovna stran		
10/4.2	S.3.2	Kazalo vsebine katastrskega elaborata		
10/4.5.1	T.1.1	Katastrsko poročilo		
10/4.5.2	T.1.2	Spisek prizadetih parcel		
10/4.6	G	Risbe		
10/4.6.1	G.105.1	Katastrska situacija od km 0,00 do 0,75	1:1000	
10/4.6.2	G.105.2	Katastrska situacija od km 0,75 do 1,65	1:1000	
10/4.6.3	G.105.3	Katastrska situacija od km 1,65 do 2,45	1:1000	
10/4.6.4	G.105.4	Katastrska situacija od km 2,45 do 3,35	1:1000	
10/4.6.5	G.105.5	Katastrska situacija od km 3,35 do 4,25	1:1000	
10/4.6.6	G.105.6	Katastrska situacija od km 4,25 do 5,15	1:1000	

ST.:		NAČRT:	MERILO:	ZVEZEK:
10/4.6.7	G.105.7	Katastrska situacija od km 5,15 do 6,05	1:1000	
10/4.6.8	G.105.8	Katastrska situacija od km 6,05 do 6,85	1:1000	
10/4.6.9	G.105.9	Katastrska situacija - Navezovalna cesta Podgora od km 0,60 do 1,52	1:1000	
10/4.6.10	G.105.10	Katastrska situacija HC od km 6,85 do 7,35 Navezovalna cesta Podgora od km 0,00 do 0,60	1:1000	
10/4.6.11	G.105.11	Katastrska situacija od km 7,35 do 8,25	1:1000	
10/4.6.12	G.105.12	Katastrska situacija od km 8,25 do 9,10	1:1000	
10/4.6.13	G.105.13	Katastrska situacija od km 9,10 do 10,00	1:1000	
10/4.6.14	G.105.14	Katastrska situacija od km 10,00 do 10,85	1:1000	
10/4.6.15	G.105.15	Katastrska situacija od km 10,85 do 11,50	1:1000	
10/4.6.16	G.105.16	Katastrska situacija od km 11,50 do 12,40	1:1000	
10/4.6.17	G.105.17	Katastrska situacija od km 12,40 do 13,40	1:1000	
10/4.6.18	G.105.18	Katastrska situacija – Priključek Šentrupert – list 1	1:1000	
10/4.6.19	G.105.19	Katastrska situacija – Priključek Šentrupert – list 2	1:1000	

10/4.5.1 KATASTRSKO POROČILO

10/4.5.1 KATASTRSKO POROČILO

Katastrski elaborat je izdelan na osnovi podatkov o zemljiških parcelah (zemljiškokatastrski prikaz), ki smo jih pridobili na Geodetski upravi republike Slovenije, aprila 2016.

Projekt posega na parcele, ki so navedene v seznamu prizadetih parcel, ki je sestavni del elaborata.

Katastrske situacije prizadetih parcel so prikazane v katastrskem elaboratu na risbah **G.105.1 – G.105.19** v merilu 1:1000. Za odkup so predvidena zemljišča, ki se nahajajo znotraj meje gradbenega posega, ki je označen v grafiki.





RUŠITVE OBJEKTOV






Zaradi izgradnje državne ceste in spremljajočih ureditev je predvidena rušitev ali odstranitev več stanovanjskih, gospodarskih in pomožnih objektov. Večina objektov se nahaja na trasi državne ceste in spremljajočih ureditev (znotraj meje gradbenega posega). Pri teh objektih je v tabeli kot razlog rušitve neveden »zaradi obratovanja«.

Za odkup in/ali rušenje so predvideni tudi objekti, katerim se poseg tako približa, da bi bilo zagotavljanje ustreznih bivalnih razmer oteženo oziroma ekonomsko nesmotrno. Pri teh objektih je v tabeli kot razlog rušitve neveden »zaradi gradbenega posega«, razlog je podrobneje opisan.

Tretji sklop objektov, predvidenih za odkup in/ali rušenje so objekti, ki funkcionalno vezani na drug objekt, ki je predviden za rušenje. Pri teh objektih je v tabeli kot razlog rušitve neveden »zaradi funkcionalnosti«, razlog je podrobneje opisan.

Tabela: Objekti predvideni za odkup in/ali rušenje

OBJEKT	STACIO NAŽA km	VRSTA OBJEKTA, OPIS	OBČINA NASLOV	KO PARCELA	RAZLOG RUŠITVE	SLIKA
		stan. = stanovanjska stavba stan./posl. = stanovanjska/poslovna stavba gospod. = gospodarska stavba manjša = manjša ali odprta stavba nedef. = stavba nedefiniranega namena			<ul style="list-style-type: none"> zaradi obratovanja = objekt se nahaja na trasi državne ceste zaradi gradbenega posega = objekt se nahaja v neposredni bližini državne ceste in ga ni možno ustrezno zavarovati zaradi funkcionalnosti= objekt lahko funkcionira samo v kombinaciji z objektom, ki je predviden za rušenje 	
O 1-0	0.0+50	stan./posl. zidan stanovanjsko poslovni objekt	MO Velenje Partizanska cesta 52, Velenje	964-Velenje 1491/8, 1509/1, 1509/2, 1511, 1512/3, 3561/4, 3561/5	zaradi obratovanja	
O 1-1	0.0+70	manjša pomožni objekt - nadstrešek		964-Velenje 1507, 1508/2	zaradi obratovanja	
O 2-0	0.0+70	stan. zidana stanovanjska stavba	MO Velenje Pokopališka cesta 1, Velenje	964-Velenje 1512/7	zaradi obratovanja	
O 2-1	0.0+60	manjša pomožni objekt - lesen (vrtna uta)		964-Velenje 1512/7	zaradi obratovanja	






O 3-0	0.0+90	stan. zidana stanovanjska stavba	MO Velenje Pokopališka cesta 2, Velenje	964-Velenje 1512/6	zaradi obratovanja	
O 3-1	0.0+80	manjša pomožni objekt - nadstrešek za avtomobile		964-Velenje 1512/6	zaradi obratovanja	
O 3-2	0.1+20	manjša pomožni objekt - zidan		964-Velenje 1512/6	zaradi obratovanja	
O 4-0	0.2+00	stan. zidana stanovanjska stavba	MO Velenje Pokopališka cesta 3, Velenje	964-Velenje 1490	zaradi obratovanja	
O 4-1	0.2+00	manjša pomožni objekt - leseno-zidan		964-Velenje 1490, 1491/8	zaradi obratovanja	

O 5-0	0.2+50	stan. zidana stanovanjska stavba	MO Velenje Pokopališka cesta 4, Velenje	964-Velenje 1491/3	zaradi obratovanja	
O 5-1	0.2+50	manjša pomožni objekt - plastičen vrtni rastlinjak		964-Velenje 1491/3	zaradi obratovanja	
O 5-2	0.2+60	manjša pomožni objekt - lesen (drvarnica)		964-Velenje 1491/3	zaradi obratovanja	
O 5-3	0.2+70	manjša pomožni objekt - lesen		964-Velenje 1491/8, 1493/4	zaradi obratovanja	
O 6-0	0.3+80	stan. zidana stanovanjska stavba	MO Velenje Podgorje 34, Velenje	968-Podkraj 67/1, 67/2	zaradi obratovanja	

10/4.5.1 Katastrsko poročilo






O 6-1	0.3+70	manjša pomožni objekt - nadstrešek		968-Podkraj 67/2	zaradi obratovanja	
O 6-2	0.3+50	manjša pomožni objekt - lesen		968-Podkraj 67/2	zaradi obratovanja	
O 7-0	0.4+10	stan. zidana stanovanjska stavba	MO Velenje Podgorje 33, Velenje	968-Podkraj 67/1	zaradi obratovanja	
O 7-1	0.4+30	manjša pomožni objekt - lesen		968-Podkraj 67/1	zaradi obratovanja	
O 8-0	0.4+70	stan. zidana stanovanjska stavba	MO Velenje Podgorje 28A, Velenje	968-Podkraj 68, 72	zaradi obratovanja	






10/4.5.1 Katastrsko poročilo

O 8-1	0.4+50	gospod. gospodarska stavba - lesena		968-Podkraj 68	zaradi obratovanja	
O 8-2	0.4+80	manjša pomožni objekt - zidan		968-Podkraj 67/6, 68, 72	zaradi obratovanja	
O 8-3	0.4+70	manjša pomožni objekt - zidan z vhodom		968-Podkraj 68	zaradi obratovanja	
O 9-0	0.6+90	stan. zidana stanovanjska stavba	MO Velenje Podgorje 30A, Velenje	968-Podkraj 114/3	zaradi obratovanja	
O 9-1	0.6+50	gospod. pomožni objekt - ograjn nadstrešek z žičnato ograjjo		968-Podkraj 114/1, 115/3	zaradi obratovanja	






10/4.5.1 Katastrsko poročilo

O 9-2	0.6+90	manjša pomožni objekt - lesen		968-Podkraj 114/1, 114/3	zaradi obratovanja	
O 9-3	0.6+90	manjša pomožni objekt - lesen		968-Podkraj 114/1, 114/3	zaradi obratovanja	
O 10-0	0.8+50	stan. zidana stanovanjska stavba	MO Velenje Podgorje 29, Velenje	968-Podkraj 137/5	zaradi obratovanja	
O 11-0	0.8+50	gospod. pomožni objekt - zidan		968-Podkraj 137/5, 137/7	zaradi obratovanja	
O 11-1	0.8+60	manjša pomožni objekt - nadstrešek		968-Podkraj 137/7	zaradi obratovanja	






O 11-2	0.8+60	manjša pomožni objekt - nadstrešek		968-Podkraj 137/7	zaradi obratovanja	
O 12-0	1.3+80	stan. zidana stanovanjska stavba	MO Velenje Podkraj pri Velenju 62A, Velenje	968-Podkraj 440/7	zaradi gradbenega posega objekt se nahaja v skupini objektov, predvidenih za rušenje, strošek ščitenja pred hrupom presega vrednost objekta.	
O 13-0	1.4+10	stan. zidana stanovanjska stavba	MO Velenje Podkraj pri Velenju 69D, Velenje	968-Podkraj 440/21	zaradi obratovanja	
O 13-1	1.4+00	manjša pomožni objekt - lesen		968-Podkraj 440/21	zaradi obratovanja	
O 14-0	1.4+00	stan. zidana stanovanjska stavba	MO Velenje Podkraj pri Velenju 69A, Velenje	968-Podkraj 440/6, 440/13, 440/16	zaradi bratovanja	

O 14-1	1.4+00	manjša pomožni objekt - zidan		968-Podkraj 440/6, 440/13, 440/16	zaradi obratovanja	
O 15-0	1.4+10	stan. zidana stanovanjska stavba	MO Velenje Podkraj pri Velenju 62C, Velenje	968-Podkraj 440/8	zaradi obratovanja	
O 15-1	1.4+00	manjša pomožni objekt - lesen (vrtna uta)		968-Podkraj 440/15, 440/18	zaradi obratovanja	
O 16-0	1.4+25	stan. zidana stanovanjska stavba	MO Velenje Podkraj pri Velenju 69C, Velenje	968-Podkraj 444/2, 446/1	zaradi gradbenega posega objekt leži na robu deviacije, 10 m od nasipa. kar pomeni hud vpliv zaradi hrupa in vibracij v času gradnje in vpliv zaradi prometa po lokalni cesti tik ob objektu.	
O 16-1	1.4+25	manjša pomožni objekt - lesen		968-Podkraj 446/1	zaradi funkcionalnosti odstranitev preostalih enostavnih objektov, ki funkcionalno sodijo k objektu O 16 - 0	






10/4.5.1 Katastrsko poročilo

O 16-2	1.4+25	manjša pomožni objekt - nadstrešek			zaradi funkcionalnosti odstranitev preostalih enostavnih objektov, ki funkcionalno sodijo k objektu O 16 - 0	
O 16-3	1.4+50	manjša pomožni objekt - nadstrešek			zaradi funkcionalnosti odstranitev preostalih enostavnih objektov, ki funkcionalno sodijo k objektu O 16 - 0	
O 17-0	1.4+50	stan. zidana stanovanjska stavba	MO Velenje Podkraj pri Velenju 62B, Velenje	968-Podkraj 440/3, 444/1, 444/3, 444/4, 445/2	zaradi obratovanja	
O 17-1	1.4+30	manjša pomožni objekt - lesen		968-Podkraj 440/3	zaradi obratovanja	
O 17-2	1.4+50	manjša pomožni objekt - lesen		968-Podkraj 444/1	zaradi obratovanja	






10/4.5.1 Katastrsko poročilo

O 18-0	1.4+60	stan. zidana stanovanjska stavba	MO Velenje Podkraj pri Velenju 62, Velenje	968-Podkraj 444/3	zaradi obratovanja	
O 19-0	1.4+80	stan. zidana stanovanjska stavba	MO Velenje Podkraj pri Velenju 62D, Velenje	968-Podkraj 445/1, 445/2	zaradi obratovanja	
O 19-1	1.4+80	manjša pomožni objekt - zidan, lesen		968-Podkraj 445/2	zaradi obratovanja	
O 20-0	5.4+20	stan. zidana stanovanjska stavba	P Šmartno ob Paki Podgora 51, Šmartno ob Paki	973-Rečica ob Paki 3/2, 4/2	zaradi obratovanja	
O 20-1	5.4+40	manjša gospodarska stavba - zidana		973-Rečica ob Paki 3/2, 4/2, 4/3, 951/6	zaradi obratovanja	

10/4.5.1 Katastrsko poročilo

O 20-2	5.4+60	manjša gospodarska stavba - lesena		973-Rečica ob Paki 4/1, 4/2, 4/3, 4/4, 951/6	zaradi obratovanja	
O 20-3	5.4+70	manjša pomožni objekt - lesen		973-Rečica ob Paki 3/2, 4/2, 4/3, 4/4, 951/6	zaradi funkcionalnosti odstranitev preostalih enostavnih objektov, ki funkcionalno sodijo k objektu O 20-0	
O 20-4	5.4+40	manjša pomožni objekt - lesen		973-Rečica ob Paki 4/2	zaradi obratovanja	
O 20-5	5.4+40	manjša pomožni objekt - pesjak		973-Rečica ob Paki 4/2	zaradi obratovanja	
O 20-6	5.4+50	manjša pomožni objekt - lesen (nadstrešek		973-Rečica ob Paki 4/2, 4/3, 951/6	zaradi funkcionalnosti odstranitev preostalih enostavnih objektov, ki funkcionalno sodijo k objektu O 20 - 0	






10/4.5.1 Katastrsko poročilo

O 21-0	5.8+50	stan. zidana stanovanjska stavba	Šmartno ob Paki Podgora 35, Šmartno ob Paki	973-Rečica ob Paki 60, 136, 137/2	zaradi obratovanja	
O 22-0	6.2+00	stan. zidana stanovanjska stavba	Šmartno ob Paki Podgora 31E, Šmartno ob Paki	973-Rečica ob Paki 239/2	zaradi obratovanja	
O 22-1	6.1+90	manjša pomožni objekt - zidan (garaža)		973-Rečica ob Paki 239/2	zaradi obratovanja	
O 22-2	6.1+90	manjša pomožni objekt - lesen		973-Rečica ob Paki 239/2	zaradi obratovanja	
O 23-0	6.2+50	stan. zidana stanovanjska stavba	Šmartno ob Paki Podgora 31D, Šmartno ob Paki	973-Rečica ob Paki 236/13	zaradi gradbenega posega objekt leži v oddaljenosti 10 m od pete nasipa, kar pomeni velik vpliv hrupa in vibracij med gradnjo zaradi utrjevanje nasipa	






10/4.5.1 Katastrsko poročilo

O 23-1	6.2+50	manjša pomožni objekt - zidan		973-Rečica ob Paki 236/13, 241/3	zaradi funkcionalnosti odstranitev preostalih enostavnih objektov, ki funkcionalno sodijo k objektu O 23 - 0	
O 24-0	6.2+50	stan. zidana stanovanjska stavba	Šmartno ob Paki Podgora 31C, Šmartno ob Paki	973-Rečica ob Paki 236/19	zaradi gradbenega posega objekt leži v oddaljenosti 25 m od pete nasipa, kar pomeni velik vpliv hrupa in vibracij med gradnjo zaradi utrjevanje nasipa	
O 25-0	6.3+45	stan. zidana stanovanjska stavba	Šmartno ob Paki Podgora 27, Šmartno ob Paki	973-Rečica ob Paki 246/1, 246/2	zaradi obratovanja	
O 25-1	6.3+20	gospod. gospodarska stavba - zidana, lesena	Šmartno ob Paki Podgora 27, Šmartno ob Paki	973-Rečica ob Paki 247/1	zaradi obratovanja	
O 25-2	6.3+10	gospod. gospodarska stavba - lesena		973-Rečica ob Paki 246/1, 247/1, 247/3, 952/2	zaradi obratovanja	






10/4.5.1 Katastrsko poročilo

O 25-3	6.3+30	manjša pomožni objekt - zidan (garaža)		973-Rečica ob Paki 246/1	zaradi obratovanja	
O 26-0	6.5+10	stan. zidana stanovanjska stavba	Šmartno ob Paki Podgora 25, Šmartno ob Paki	973-Rečica ob Paki 1/1, 254/2	zaradi obratovanja	
O 26-1	6.4+90	gospod. pomožni objekt - zidan	Šmartno ob Paki Podgora 25, Šmartno ob Paki	973-Rečica ob Paki 254/1, 254/2	zaradi obratovanja	
O 26-2	6.5+00	manjša pomožni objekt - lesen		973-Rečica ob Paki 254/2	zaradi obratovanja	
O 26-3	6.5+20	manjša pomožni objekt (nadstrešek)		973-Rečica ob Paki 254/2	zaradi obratovanja	




10/4.5.1 Katastrsko poročilo

O 27-0	6.5+60	stan. zidana stanovanjska stavba	Šmartno ob Paki Podgora 24, Šmartno ob Paki	973-Rečica ob Paki 279/1	zaradi obratovanja	
O 28-1	6.6+40	nedef. lovska opazovalnica		973-Rečica ob Paki 292/1	zaradi obratovanja	
O 29-1	6.6+90	manjša pomožni objekt - lesen		973-Rečica ob Paki 323/1	zaradi obratovanja	
O 30-0	6.9+40	stan. zidana stanovanjska stavba	Šmartno ob Paki Podgora 21, Šmartno ob Paki	973-Rečica ob Paki 349, 351/1, 953/2	zaradi obratovanja	
O 30-1	6.9+20	gospod. gospodarska stavba - zidana, lesena		973-Rečica ob Paki 348/8, 348/10, 349, 953/2	zaradi obratovanja	






10/4.5.1 Katastrsko poročilo

O 30-2	6.9+30	manjša pomožni objekt - zidan (garaža)		973-Rečica ob Paki 348/10	zaradi obratovanja	
O 30-3	6.9+60	gospod. gospodarska stavba - lesena		973-Rečica ob Paki 351/1	zaradi obratovanja	
O 30-4	6.9+60	manjša pomožni objekt - zidan (ruševina)		973-Rečica ob Paki 348/5, 351/1, 953/2	zaradi funkcionalnosti odstranitev preostalih enostavnih objektov, ki funkcionalno sodijo k objektu O 30 - 0	
O 31-0	7.0+20	stan. zidana stanovanjska stavba	Šmartno ob Paki Podgora 20, Šmartno ob Paki	973-Rečica ob Paki 351/2, 351/4, 352	zaradi obratovanja	
O 31-1	7.0+00	nedef. pomožni objekt - zidan	Šmartno ob Paki Podgora	973-Rečica ob Paki 351/2, 351/4	zaradi obratovanja	






10/4.5.1 Katastrsko poročilo

O 32-0	7.1+00	stan. zidana stanovanjska stavba	Šmartno ob Paki Podgora 19, Šmartno ob Paki	973-Rečica ob Paki 351/3, 361/14	zaradi obratovanja	
O 32-1	7.1+10	manjša gospodarska stavba - lesena		973-Rečica ob Paki 361/13, 361/14, 362/1	zaradi obratovanja	
O 33-0	7.1+10	stan. zidana stanovanjska stavba		973-Rečica ob Paki 361/13, 362/1	zaradi obratovanja	
O 33-1	7.1+10	manjša pomožni objekt - lesen		973-Rečica ob Paki 361/13, 953/1	zaradi obratovanja	
O 33-2	7.1+40	nedef. gospodarska stavba - lesena		973-Rečica ob Paki 361/13, 362/1	zaradi obratovanja	






10/4.5.1 Katastrsko poročilo

O 34-0	7.1+50	stan. zidana stanovanjska stavba	Šmartno ob Paki Podgora 18, Šmartno ob Paki	973-Rečica ob Paki 361/13, 362/1	zaradi obratovanja	
O 34-1	7.1+70	gospod. pomožni objekt - zidan, lesen		973-Rečica ob Paki 361/13	zaradi obratovanja	
O 35-0	7.1+60	stan. zidana stanovanjska stavba	Šmartno ob Paki Podgora 17, Šmartno ob Paki	973-Rečica ob Paki 448/2	zaradi obratovanja	
O 35-1	7.1+40	manjša pomožni objekt - zidan		973-Rečica ob Paki 448/2	zaradi obratovanja	
O 35-2	7.1+50	manjša pomožni objekt - zidan (garaža)		973-Rečica ob Paki 448/2, 449/1, 449/4	zaradi obratovanja	



10/4.5.1 Katastrsko poročilo

O 36-0	7.5+60	stan. zidana stanovanjska stavba	Šmartno ob Paki Podgora 8, Šmartno ob Paki	973-Rečica ob Paki 412/6, 960/2	zaradi gradbenega posega zahtevna zaščita pred hrupom, strošek ščitenja pred hrupom presega vrednost objekta	
O 36-1	7.5+80	manjša pomožni objekt - zidan		973-Rečica ob Paki 412/6	zaradi funkcionalnosti odstranitev preostalih enostavnih objektov, ki funkcionalno sodijo k objektu 36 - 0	
O 36-2	7.5+85	gospod. gospodarska stavba - zidana, lesena	Šmartno ob Paki Podgora 8, Šmartno ob Paki	973-Rečica ob Paki 412/2, 412/6	zaradi gradbenega posega odstranitev preostalih enostavnih objektov, ki funkcionalno sodijo k objektu 36 - 0	
O 36-3	7.5+45	manjša pomožni objekt - lesen		973-Rečica ob Paki 555/28, 555/29, 555/41	zaradi gradbenega posega odstranitev preostalih enostavnih objektov, ki funkcionalno sodijo k objektu 36 - 0	
O 36-4	7.5+50	manjša pomožni objekt - lesen (vrtna uta)		973-Rečica ob Paki 412/6, 555/29	zaradi funkcionalnosti odstranitev preostalih enostavnih objektov, ki funkcionalno sodijo k objektu 36 - 0zaradi gradbenega posega	




10/4.5.1 Katastrsko poročilo






O 36-5	7.6+10	gospod. pomožni objekt		973-Rečica ob Paki 555/4	zaradi funkcionalnosti odstranitev preostalih enostavnih objektov, ki funkcionalno sodijo k objektu 36 - 0zaradi gradbenega posega	
O 36-6	7.6+10	manjša pomožni objekt		973-Rečica ob Paki 555/4	zaradi funkcionalnosti odstranitev preostalih enostavnih objektov, ki funkcionalno sodijo k objektu 36 - 0zaradi gradbenega posega	
O 37-0	7.6+10	stan. zidana stanovanjska stavba	Šmartno ob Paki Podgora 7, Šmartno ob Paki	973-Rečica ob Paki 442/1, 442/2	zaradi obratovanja	
O 37-1	7.6+20	nedef. pomožni objekt - zidan		973-Rečica ob Paki 371/3, 952/1	zaradi obratovanja	
O 38-0	7.6+90	stan. zidana stanovanjska stavba	Šmartno ob Paki Podgora 6, Šmartno ob Paki	973-Rečica ob Paki 371/1	zaradi obratovanja	

10/4.5.1 Katastrsko poročilo

O 38-1	7.7+10	gospod. gospodarska stavba - zidana		973-Rečica ob Paki 371/1	zaradi obratovanja	
O 38-2	7.7+10	manjša pomožni objekt - lesen		973-Rečica ob Paki 371/1, 953/3	zaradi obratovanja	
O 39-0	7.7+30	manjša pomožni objekt - zidan		973-Rečica ob Paki 371/1	zaradi obratovanja	
O 39-1	7.7+30	manjša pomožni objekt - lesen (nadstrešek)		973-Rečica ob Paki 371/1	zaradi obratovanja	
O 40-0	7.7+70	stan. zidana stanovanjska stavba	Šmartno ob Paki Podgora 5, Šmartno ob Paki	973-Rečica ob Paki 379/3	zaradi obratovanja	




10/4.5.1 Katastrsko poročilo

O 40-1	7.7+70	manjša pomožni objekt- lesen (nadstrešek)		973-Rečica ob Paki 379/3	zaradi obratovanja	
O 40-2	7.7+70	manjša pomožni objekt- lesen		973-Rečica ob Paki 379/3	zaradi obratovanja	
O 41-0	7.7+70	manjša pomožni objekt- lesen		973-Rečica ob Paki 379/4	zaradi obratovanja	
O 41-1	7.7+70	manjša pomožni objekt- lesen (nadstrešek)		973-Rečica ob Paki 379/4	zaradi obratovanja	
O 42-0	7.8+10	stan. zidana stanovanjska stavba	Šmartno ob Paki Podgora 5A, Šmartno ob Paki	973-Rečica ob Paki 381/2	zaradi obratovanja	

O 42-1	7.8+00	manjša pomožni objekt - zidan (garaža)		973-Rečica ob Paki 381/2	zaradi obratovanja	
O 43-0	7.8+60	manjša pomožni objekt - lesen		973-Rečica ob Paki 379/1	zaradi obratovanja	
O 43-1	7.8+60	manjša pomožni objekt - lesen		973-Rečica ob Paki 379/1	zaradi obratovanja	
O 43-2	7.8+60	manjša pomožni objekt - lesen		973-Rečica ob Paki 374/3, 385/1	zaradi obratovanja	
O 44-0	7.9+50	stan. zidana stanovanjska stavba	Šmartno ob Paki Podgora 4A, Šmartno ob Paki	973-Rečica ob Paki 396/2, 397/3	zaradi obratovanja	

10/4.5.1 Katastrsko poročilo

O 44-1	7.9+50	manjša pomožni objekt - lesen (nadstrešek)		973-Rečica ob Paki 396/2	zaradi obratovanja	
O 44-2	7.9+70	manjša pomožni objekt - lesen		973-Rečica ob Paki 396/2	zaradi obratovanja	
O 45-0	8.2+70	stan. zidana stanovanjska stavba	Polzela Podvin pri Polzeli 30A, Polzela	982-Podvin 415/2	zaradi obratovanja	
O-46-0	9.6+00	Stanovanjska	Polzela Podvin 17	982-Podvin 277/6, 277/7, 277/8, 277/9, 274/1	zaradi obratovanja	
O 46-1	9.5+30	gospod. gospodarska stavba	Polzela	982-Podvin 275	zaradi obratovanja	

O 46-2	9.5+60	gospod. gospodarska stavba	Polzela	982-Podvin 274/1	zaradi obratovanja	
O 46-3	9.5+30	gospod. gospodarska stavba	Polzela	982-Podvin 274/1	zaradi obratovanja	
O-47-0	9.1+50	Stan. Nestanovaljska	Polzela Podvin 24	982-Podvin 65	zaradi obratovanja	

10/4.5.2 SEZNAM PRIZADETIH PARCEL

Območje državnega prostorskega načrta v skladu z geodetskim načrtom obsega zemljišča ali dele zemljišč s parcelnimi številkami v naslednjih katastrskih občinah.

– k. o. Velenje (964):

1486/2, 1489, 1490, 1491/3, 1491/4, 1491/7, 1491/8, 1492, 1493/3, 1493/5, 1508/1, 1508/2, 1509/1, 1509/2, 1511, 1512/11, 1512/3, 1512/5, 1512/5, 1512/6, 1512/7, 1512/8, 1512/9, 1517, 1599/1, 1600/2, 1608, 2904, 2905, 2978/3, 2978/5, 2979/4, 2980/3, 2985/3, 2990/1, 2999, 3560/11, 3560/29, 3560/35, 3560/36, 3560/37, 3560/38, 3560/4, 3561/1, 3561/2, 3561/4, 3561/5, 3561/6, 3599/12, 3599/13, 3599/14, 3599/2, 3599/3, 3599/33, 3601/2, 3601/20, 3612, 1474, 1476, 1486/2, 1486/3, 1487, 1488/1, 1488/6, 1491/8, 1493/4, 1504, 1505, 1506, 1507, 1512/1, 1512/10, 1512/12, 1514/2, 1516/1, 1516/2, 1518/1, 1518/5, 1519, 1523/7, 1544, 1546, 1547, 1548, 1550, 1551, 1599/1, 1599/3, 1600/1, 1602/2, 1603/2, 1604/2, 1608, 1609/1, 1611/1, 1627/3, 2902/4, 2904, 2906, 2907/1, 2924, 2971/1, 2978/4, 2979/5, 2980/4, 2985/4, 2989/2, 2990/2, 2993/2, 2993/2, 2995, 2996, 2997, 2998, 3560/1, 3560/30, 3560/39, 3561/3, 3599/1, 3599/15, 3599/16, 3599/25, 3601/6, 3608/1;

– k. o. Podkraj (968):

61, 67/1, 67/2, 67/3, 67/4, 68, 72, 114/1, 114/2, 114/3, 115/3, 115/4, 117, 118/1, 118/2, 119/2, 119/3, 119/4, 119/5, 120/1, 120/2, 122/2, 122/3, 126, 131/1, 136/2, 136/4, 137/3, 137/5, 137/6, 137/7, 137/8, 264/2, 265/2, 415/1, 415/2, 416/1, 416/2, 419/4, 419/5, 419/6, 419/7, 419/8, 431/2, 435/10, 435/13, 435/14, 435/16, 435/19, 435/21, 435/23, 435/24, 436/2, 440/13, 440/15, 440/16, 440/17, 440/18, 440/21, 440/22, 440/23, 440/24, 440/27, 440/28, 440/29, 440/3, 440/6, 440/7, 440/8, 440/30, 440/31, 442/4, 442/5, 442/6, 443/1, 443/2, 444/1, 444/2, 444/3, 444/4, 445/2, 445/3, 445/4, 446/1, 446/2, 449/5, 449/6, 450, 451, 453, 454, 693/3, 693/4, 694/9, 701/3, 701/4, 701/5, 701/6, 703/2, 705, 941, 942/1, 942/7, 942/9, 942/10, 942/11, 942/12, 944/8, 945/10, 945/36, 945/37, 945/38, 945/5, 945/6, 948/5, 948/6, 964/11, 964/12, 964/13, 964/14, 964/3, 964/5, 964/6, 964/7, 964/8, 964/9, 58, 67/1, 67/5, 67/6, 77/1, 78, 107/3, 108/1, 108/2, 111, 114/1, 115/1, 115/2, 121, 122/1, 123, 124/1, 124/2, 125, 131/1, 131/2, 133, 134, 135/2, 136/5, 137/1, 138/2, 141/2, 264/1, 265/1, 393/4, 401, 412/1, 418/2, 418/3, 423/1, 424, 426/1, 426/2, 427/1, 428, 429, 431/1, 433/1, 433/2, 433/3, 433/4, 434, 435/11, 435/15, 435/17, 435/18, 435/20, 435/22, 435/3, 435/8, 436/1, 438/1, 438/2, 439, 440/5, 440/12, 440/19, 440/20, 440/25, 442/1, 445/1, 447/1, 448, 449/3, 449/4, 455, 457, 458, 468/6, 692, 693/1, 694/1, 694/10, 694/7, 694/8, 701/2, 703/1, 704, 706/1, 706/2, 706/3, 707, 708, 944/7, 945/21, 945/35, 945/39, 945/41, 945/9, 948/4, 948/7, 953/1, 964/10, 964/15, 964/2, 964/4;

– k. o. Veliki Vrh (969):

73/6, 81/14, 564, 37/1, 38/1, 40, 41, 42/1, 45/2, 51/1, 51/4, 52/1, 52/7, 67/1, 67/2, 72/1, 73/1, 73/7, 74/1, 74/2, 76, 81/1, 81/2, 81/3, 81/11, 81/23, 81/24, 81/28, 557/1, 557/2, 538/2, 538/3;

– k. o. Šmartno ob Paki (972):

672/4, 756/2, 672/1, 673/7, 673/9, 727, 749/1;

– k. o. Rečica ob Paki (973):

1/1, 1/16, 1/17, 1/18, 1/19, 1/20, 1/21, 1/22, 1/28, 1/29, 1/30, 1/31, 1/32, 1/33, 1/34, 1/38, 1/39, 1/43, 1/44, 1/53, 1/99, 1/100, 1/101, 1/102, 1/107, 1/112, 1/113, 1/114, 1/118, 1/125, 1/126, 1/129, 1/135, 1/136, 1/139, 1/140, 1/141, 3/1, 3/2, 3/3, 3/4, 4/2, 4/3, 4/4, 27, 28, 43, 45, 48, 49/2, 59/2, 60, 136, 137/2, 139/1, 141/1, 142, 146, 236/13, 236/19, 239/2, 241/3, 242/1, 243/1, 243/2, 245, 246/2, 247/3, 25/2, 254/2, 279/1, 279/2, 280, 281, 295, 296, 300/2, 301, 306, 307, 311, 312, 313, 314, 315, 316, 318, 319, 320, 322, 323/1, 323/3, 329/1, 330/1, 348/10, 348/11, 348/6, 348/7, 348/8, 349, 351/1, 351/2, 351/3, 351/4, 352, 361/13, 361/14, 362/1, 362/3, 368/2, 368/4, 371/2, 371/3, 372, 376/2, 378/1, 378/2, 379/1, 379/3, 379/3, 379/4, 381/1, 381/2, 381/3, 385/1, 385/2, 389, 394/1, 394/2, 396/1, 396/2, 396/6, 397/3, 400/1, 412/2, 412/3, 412/6, 414, 436/2, 437/1, 438/1, 439/1, 440, 441/1, 441/2, 442/1, 442/1, 442/2, 443/1, 443/2, 444, 445, 446/1, 446/2, 446/3, 446/4, 446/5, 447/1, 447/2, 448/1, 448/2, 449/1, 449/3, 449/4, 450/1, 450/2, 450/4, 494, 499, 501/1, 503/3, 508, 510, 951/10, 951/21, 951/22, 951/23, 952/3, 953/2, 954/1, 954/2, 961/1, 1/1, 1/2, 2/1, 2/2, 1/103, 1/106, 1/107, 1/115, 1/116, 1/124, 1/13, 1/130, 1/131, 1/134, 1/15, 1/27, 1/35, 1/36, 1/37, 1/38, 1/39, 1/40, 1/41, 1/42, 1/43, 1/44, 1/45, 1/47, 1/48, 1/53, 1/54, 1/55, 1/59, 1/64, 1/65, 1/66, 1/67, 1/68, 1/69, 1/70, 1/71, 1/72, 1/73, 1/74, 1/75, 1/76, 1/77, 1/79, 1/80, 1/81, 1/82, 1/85, 1/86, 1/87, 1/88, 1/89, 1/90, 1/91, 1/92, 4/1, 5/1,

5/2, 6, 7, 14, 15/1, 24/3, 24/5, 24/6, 26, 30/1, 30/2, 42, 44, 46/3, 47, 49/3, 50, 51/1, 58/2, 59/1, 61, 136, 137/1, 139/2, 140, 141/2, 141/3, 141/4, 143, 145, 148, 150, 237/2, 241/3, 241/4, 241/5, 243/3, 246/1, 247/1, 251, 254/1, 265, 266, 267, 268, 271, 274, 277, 283, 286, 289, 292/1, 294, 297, 300/1, 302, 305, 308, 323/2, 323/4, 329/2, 330/2, 336, 348/5, 350, 354/1, 354/2, 365/1, 365/4, 367/1, 367/2, 367/3, 367/4, 368/1, 371/1, 374/2, 374/3, 374/4, 376/1, 388, 390, 395, 396/4, 396/5, 396/7, 397/1, 397/2, 398, 399, 400/2, 401, 402/2, 402/3, 402/6, 402/8, 402/9, 403/2, 404, 409/1, 410/2, 411, 412/1, 412/4, 412/5, 413/1, 450/3, 451/1, 451/2, 459/1, 459/2, 459/3, 459/4, 462, 464, 465, 466, 467/4, 469, 470, 473, 474, 477, 478, 480, 481, 484, 485, 488, 489, 490, 493, 495/1, 495/2, 497/1, 497/2, 498/1, 498/2, 499, 501/2, 501/3, 501/4, 503/1, 503/2, 506/1, 507, 509, 511/1, 511/2, 550, 551, 552, 553, 555/2, 555/4, 555/5, 555/16, 555/19, 555/28, 555/29, 555/37, 555/38, 555/39, 555/40, 555/41, 555/41, 646/7, 646/10, 646/11, 646/12, 646/13, 646/16, 646/20, 646/22, 646/26, 646/27, 646/28, 646/30, 646/33, 646/36, 646/38, 646/40, 646/45, 659/2, 661, 663, 665/1, 665/4, 666/1, 666/2, 668, 669/1, 669/2, 670/1, 673/1, 673/2, 676, 679/1, 679/2, 680, 682/18, 682/7, 682/8, 682/9, 684/7, 687/4, 688/1, 688/2, 689/1, 690/10, 690/12, 690/13, 690/8, 690/9, 691/1, 695, 696, 697/1, 951/6, 951/9, 951/18, 951/20, 952/1, 952/2, 953/1, 953/2, 953/3, 956/1, 958/2, 958/3, 960/1, 960/2, 960/106, 963/1, 965;

– k. o. Andraž (980):
10/1, 11/11, 39/1;

– k. o. Podvin (982):

*65, *82, *141, *143, *158, 254/1, 254/3, 255/4, 274/2, 274/3, 275, 276/1, 276/2, 277/6, 277/7, 277/8, 277/9, 278, 283/1, 333/1, 333/2, 336/2, 336/3, 336/4, 337, 338, 339, 340, 376/2, 377, 383, 390/3, 393/1, 393/2, 413, 415/1, 415/2, 415/2, 634, *76, 253, 254/2, 255/6, 274/1, 274/4, 277/1, 277/2, 277/3, 277/5, 279/1, 282/1, 283/2, 285, 286, 328/1, 329/1, 329/2, 330, 332/3, 332/4, 332/5, 332/6, 341/2, 343, 363/1, 363/4, 363/6, 375, 376/1, 378, 382, 384, 390/2, 390/4, 391/1, 392/1, 392/2, 394/4, 395, 396, 397, 398/1, 398/3, 406/1, 407/1, 407/2, 411, 412, 414, 415/1, 416, 419, 421, 422/1, 422/2, 630, 631/1, 642/6, 643;

– k. o. Male Braslovče (983):

601/12, 601/13, 601/19, 601/25, 601/39, 601/40, 601/41, 601/44, 601/45, 601/46, 601/49, 601/50, 601/54, 601/57, 601/7, 601/76, 601/77, 601/78, 601/83, 601/93, 601/6, 601/18, 601/24, 601/37, 601/38, 601/42, 601/43, 601/47, 601/48, 601/49, 601/51, 601/52, 601/53, 601/62, 601/75, 601/79, 601/81, 601/86, 601/90, 601/91, 601/92, 631, 633/1, 638, 653/19, 654/1, 654/16, 654/29, 654/30, 654/31, 654/32, 654/33, 654/35, 654/36, 654/37, 654/46, 654/48, 654/49, 654/54, 654/55, 654/58, 654/59, 654/66, 654/75, 654/76, 654/88, 654/89, 654/90;

– k. o. Letuš (984):

508, 509/1, 511/2, 512/1, 513/2, 514/2, 470/116, 470/117, 470/118, 472/51, 472/53, 472/54, 495, 496, 497/1, 499/1, 499/2, 499/3, 499/4, 501, 502, 505/2, 506, 507/1, 509/2, 511/1, 512/2, 513/1, 514/1, 515, 562, 563, 567/1, 1366/2, 1366/4, 1370/2;

– k. o. Braslovče (987):
150/1, 150/2, 151, 152, 153, 154, 213, 719;

– k. o. Spodnje Gorče (988):

254, 270, 274, 275, 276, 283, 289/1, 289/2, 289/3, 290, 291, 292, 293, 294, 295, 296, 297, 455, 456, 457, 509, 510, 538/10, 538/12, 538/120, 538/121, 538/249, 538/250, 538/5, 538/6, 538/9, 566/2, 567/2, 700, 720, 721, 747, 748, 864, 865, 868, 869, 870, 873, 874, 875, 876, 889, 936, 937, 943/5, 952/1, 1154, *119, *170, *171, 255, 256, 257, 258, 259, 260, 261, 262, 263, 264, 265, 266, 267, 268, 269, 271, 272, 273, 277, 278/1, 281/1, 281/2, 281/3, 282, 284, 285, 286, 287, 288, 298/1, 298/2, 298/3, 298/4, 299, 300, 301/1, 301/2, 404, 405, 406, 407, 454, 458, 475, 476, 477, 478, 479/1, 479/2, 483/10, 483/12, 483/2, 487/1, 488/3, 490/2, 491/1, 494/1, 495/3, 496, 499, 500, 503, 504/1, 504/2, 506, 507, 508/3, 511, 512, 513, 514, 515, 516/1, 516/2, 517, 518, 519, 520, 521/1, 521/2, 538/3, 538/4, 538/7, 538/8, 538/10, 538/11, 538/13, 538/14, 538/15, 538/16, 538/17, 538/18, 538/19, 538/20, 538/21, 538/22, 538/26, 538/32, 538/33, 538/34, 538/122, 538/240, 538/487, 568/2, 691, 693, 694, 695, 696, 697, 698, 699, 701, 702, 703, 704, 705, 706,

707, 708, 709, 711, 712, 713, 714, 716, 717, 718, 720, 721, 722/1, 722/2, 723/2, 736, 737, 738, 739, 740, 741, 744, 745/1, 745/3, 746, 749, 750, 751, 752, 753, 754, 755, 756, 823, 824, 825/1, 825/2, 826, 827/1, 827/2, 828/1, 828/2, 829, 830, 831, 832, 862, 863, 866, 867, 871, 872, 880, 881, 882, 883, 884, 887, 888, 924/1, 924/135, 926, 935/1, 938/1, 938/2, 938/4, 939, 943/1, 943/2, 950, 951/2, 952/2, 964/6, 1151, 1152, 1153, 1155, 1156, 1157, 1158, 1159, 1160, 1163;

– k. o. Trnava (990):

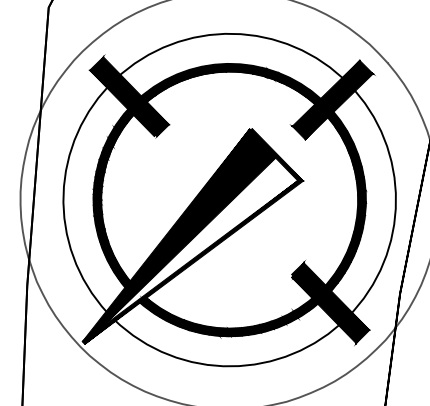
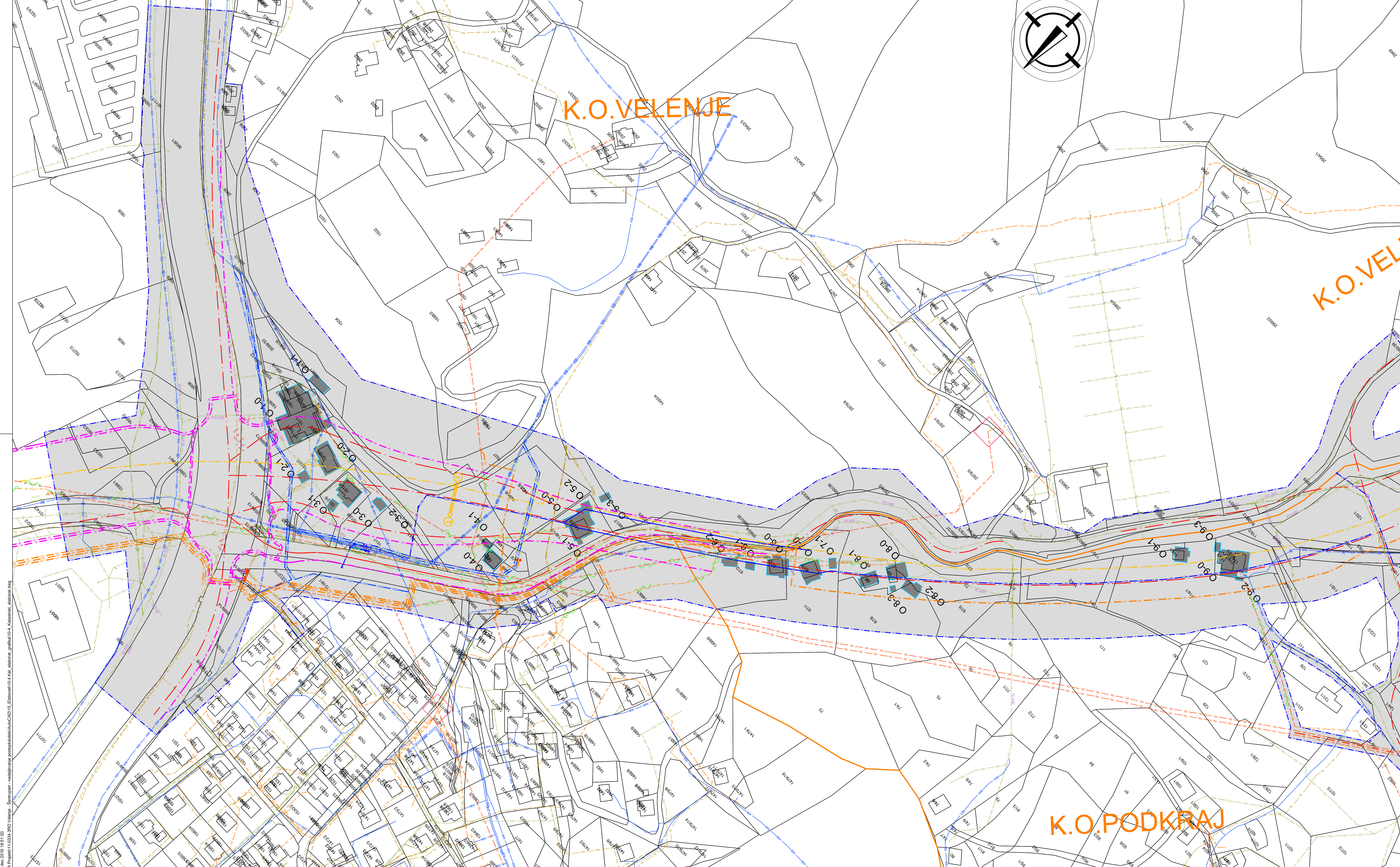
164/4, 179/2, 179/3, 184/2, 185/3, 187, 191/3, 193/1, 193/3, 195/1, 195/2, 195/3, 206/2, 207/2, 255, 266, 323/2, 332, 334, 366/1, 366/2, 366/3, 367, 368, 374/1, 374/2, 374/3, 419/1, 419/10, 419/11, 419/12, 419/15, 419/2, 419/22, 419/27, 419/28, 419/29, 419/3, 419/30, 419/31, 419/32, 419/33, 419/36, 419/37, 419/38, 419/4, 421/7, 422/3, 422/4, 425/2, 624/3, 637/5, 649/3, 675/2, 677/10, 677/9, 852/3, 855/2, 855/5, 855/7, 863/6, 868/10, 868/11, 868/12, 868/13, 1110/2, 1110/3, 1110/4, 1110/67, 1110/69, 1114/3, 1115/1, 1117/5, 1117/6, 1118/4, 1118/5, 1118/8, 1122/2, 1122/3, 1123/1, 1126, 1161, 1162, 1164, 1165, 1166, 1167, 1170, 1172, 1191,

163, 164/3, 165/1, 166/1, 167/1, 170, 171, 172, 172, 177/1, 180, 181, 182/1, 184/1, 185/1, 185/2, 186, 188, 189, 190, 196, 197, 198, 199, 200, 202, 203, 204, 205, 208, 209/2, 218/1, 218/2, 254, 260, 268, 269, 270, 290, 297, 303, 304, 305, 306, 307, 322, 323/1, 324/1, 324/2, 325, 326, 327, 329, 330, 331, 333, 369/1, 373, 375/1, 375/2, 376, 399/1, 400, 401, 419/1, 419/13, 419/14, 419/16, 419/17, 419/23, 419/26, 421/1, 421/10, 421/5, 422/1, 422/2, 425/1, 542, 543, 544, 550, 623, 624/1, 624/2, 637/2, 637/3, 647/1, 647/3, 648/1, 649/1, 652/1, 653/1, 653/2, 659, 660, 661, 662/2, 664/1, 664/2, 664/3, 664/4, 672/1, 672/6, 674, 675/1, 677/1, 677/2, 852/2, 855/3, 857/1, 863/3, 863/4, 868/17, 869/13, 870/3, 874/2, 875/1, 875/2, 1109/34, 1109/35, 1109/37, 1111/9, 1112/22, 1112/5, 1113/2, 1113/3, 1113/4, 1116/1, 1116/4, 1120/2, 1021/2, 1123/7, 1127, 1128, 1130, 1131/1, 1131/2, 1132, 1133, 1149, 1150, 1159, 1160, 1163, 1171, 1173, 1174, 1175, 1176, 1177;

– k. o. Orla vas (991):

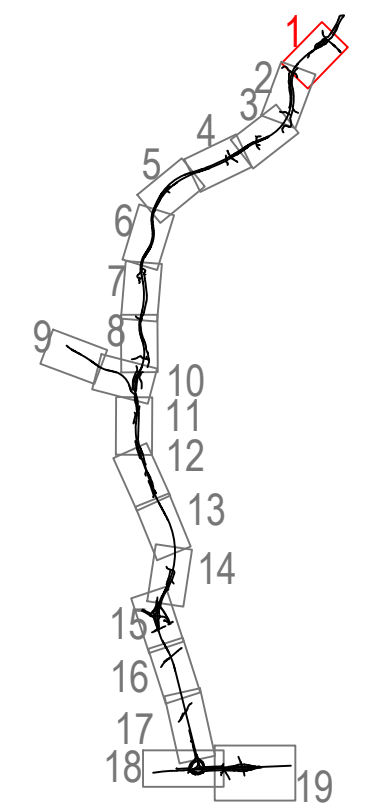
184/1, 209/2, 210/2, 272/1, 272/2, 323/3, 366/3, 597/2, 597/3, 667/2, 673/2, 673/6, 673/7, 673/9, 674/1, 674/22, 674/23, 674/29, 674/31, 674/32, 674/33, 674/37, 674/41, 674/43, 674/44, 674/48, 674/49, 674/50, 674/51, 674/53, 674/55, 678/1, 679/2, 686/2, 151, 152, 168, 169, 183/3, 184/1, 185/3, 185/4, 186/1, 186/4, 187/2, 206/1, 206/2, 207, 208, 270, 271, 316/4, 323/1, 323/2, 324/1, 324/2, 330/11, 330/12, 330/17, 330/18, 330/29, 346/1, 358, 361/2, 364/2, 364/3, 367/1, 368/1, 583/4, 593, 596, 597/1, 667/3, 667/4, 673/4, 673/5, 674/47, 674/54, 674/56, 674/77, 676/1, 676/2, 678/2, 678/3, 678/4, 679/6, 684/11;

10/4.6 RISBE



LEGENDA:

- Projektivana javna razsvetljava
- Projektivani NN vod
- Obstoječi NN vod
- Projektivani SN vod
- Obstoječi SN vod
- Projektivani VN vod
- Obstoječi VN vod
- Projektivani TK vod
- Obstoječi TK vod
- Projektivani kabelsko razdelilni sistem
- Obstoječ kabelsko razdelilni sistem
- Projektivani Klic v sili
- Projektivana odpadna kanalizacija
- Obstoječa odpadna kanalizacija
- Projektivana meteorna kanalizacija
- Obstoječa meteorna kanalizacija
- Projektivana mešana kanalizacija
- Obstoječa mešana kanalizacija
- Projektivani vodovod
- Obstoječi vodovod
- Projektivana kontrolirana odvodnja
- Projektivani plinovod
- Obstoječi plinovod
- Odstranitve komunalnih vodov
- VN steber
- Transformatorska postaja

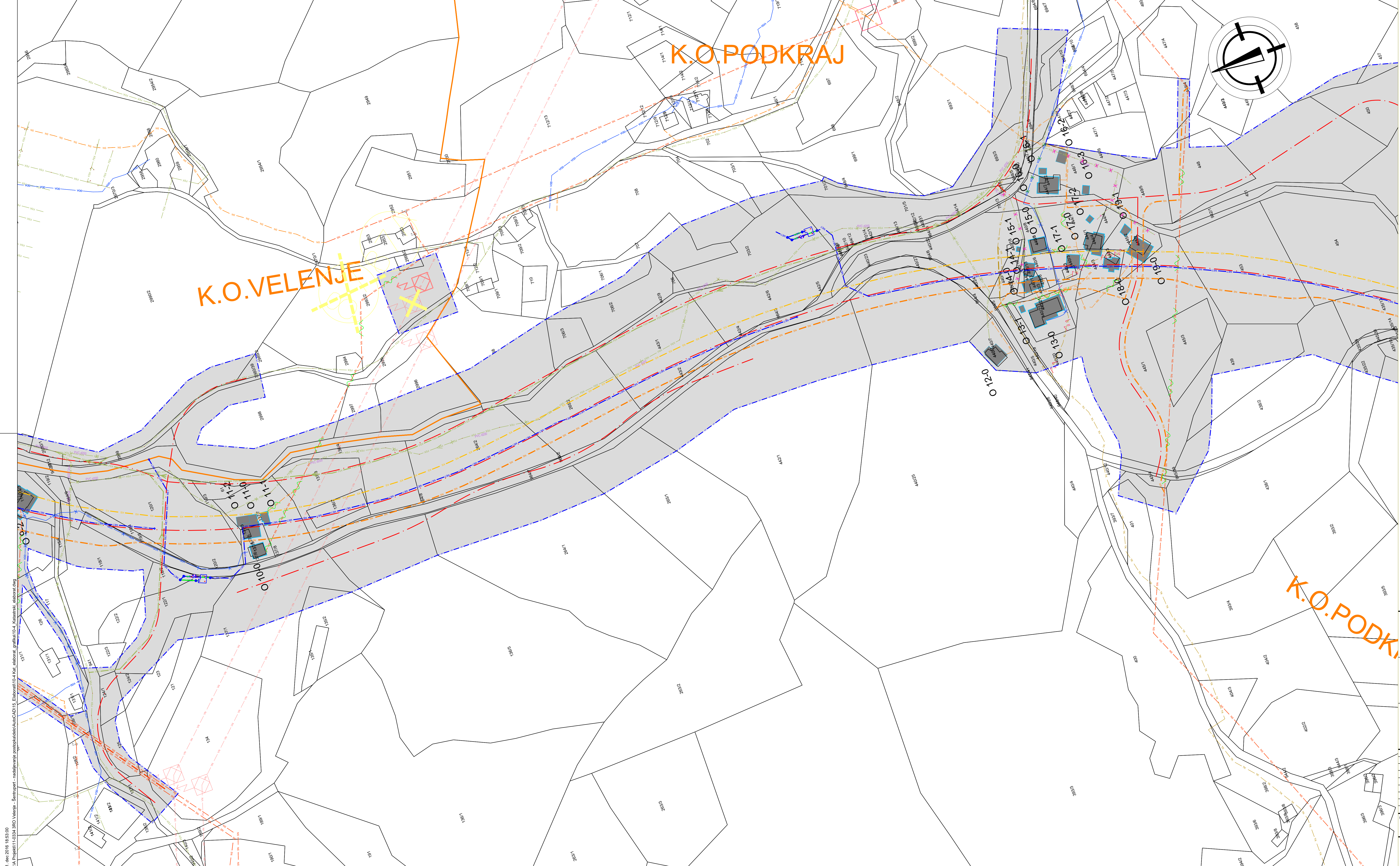


investitor:	DARS Povezujemo Slovenijo	cesta:	DC DRAVOGRAD - ŠENTRUPERT
projekant:	pnz PRZ inženjersko projektantska družba	odsek:	VELENJE - ŠENTRUPERT (SKLOP1)
projektant načrta:		projekt:	3. razvojna os: VELENJE - ŠENTRUPERT
		objekt:	DRŽAVNA CESTA
		načrt:	Katastrski elaborat
		risba:	Katastrska situacija od km 0,00 do 0,75
odg. vodja proj.:	Andrij Jan, univ.dipl.inž.gr.	id. števila:	G-2130
odg. projektant:	Andrij Jan, univ.dipl.inž.gr.	podpis:	<i>[Signature]</i>
projektant:	Rok Cunder, univ.dipl.inž.gr.	vrsta projekta:	DSP - SP za DPN
revizija:		id. projekta:	11-0334
		sk. oznaka:	2101
		datum:	14.01.2010
		ident. oznaka:	11-0334 - 1014.6.1
sk. št. spreminjave:	01	opis spreminjave:	DOPOLNJENO PO JAVNI RAZPISNI IN RECENZIJ
datum:	JUNIJ 2016	podpis:	<i>[Signature]</i>
sk. št. spreminjave:	02	opis spreminjave:	DOPOLNJENO PO JAVNI SEZNANITVI - ZA PREDLOG DPN
datum:	OKTOBER 2016	podpis:	<i>[Signature]</i>
sk. št. spreminjave:	03	opis spreminjave:	DOPOLNJENO PO MENENJH NUP
datum:	DEC. 2016	podpis:	<i>[Signature]</i>
šifra odseka:	artivska števila:	vrsta dokumentacije:	001.2101
		šifra priloge:	G.105.1
		šifra koda:	

21. dec 2016 18:51:50
S:\A\Projekti\11-0334_BRO_Velenje_Sentrupert_nadstevanje_postopkovna_ustrezna\11-0334_Elaborat\11-0334_Kat_Elaborat_grafika\11-0334_Katastrski_elaborat.dwg

K.O. PODKRAJ





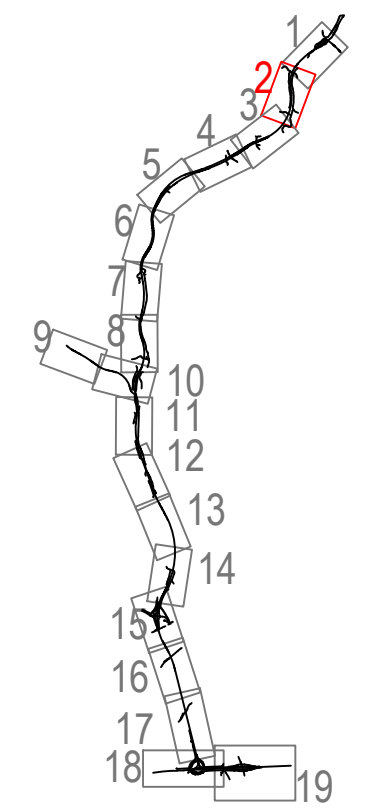
K.O. PODKRAJ

K.O. VELENJE

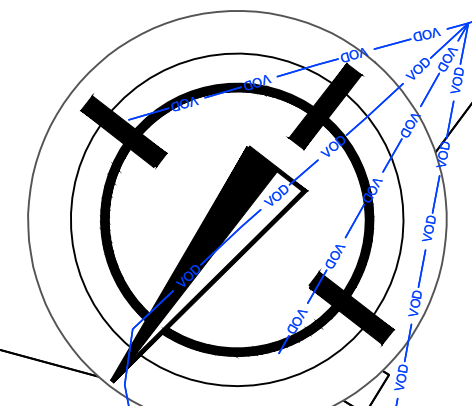
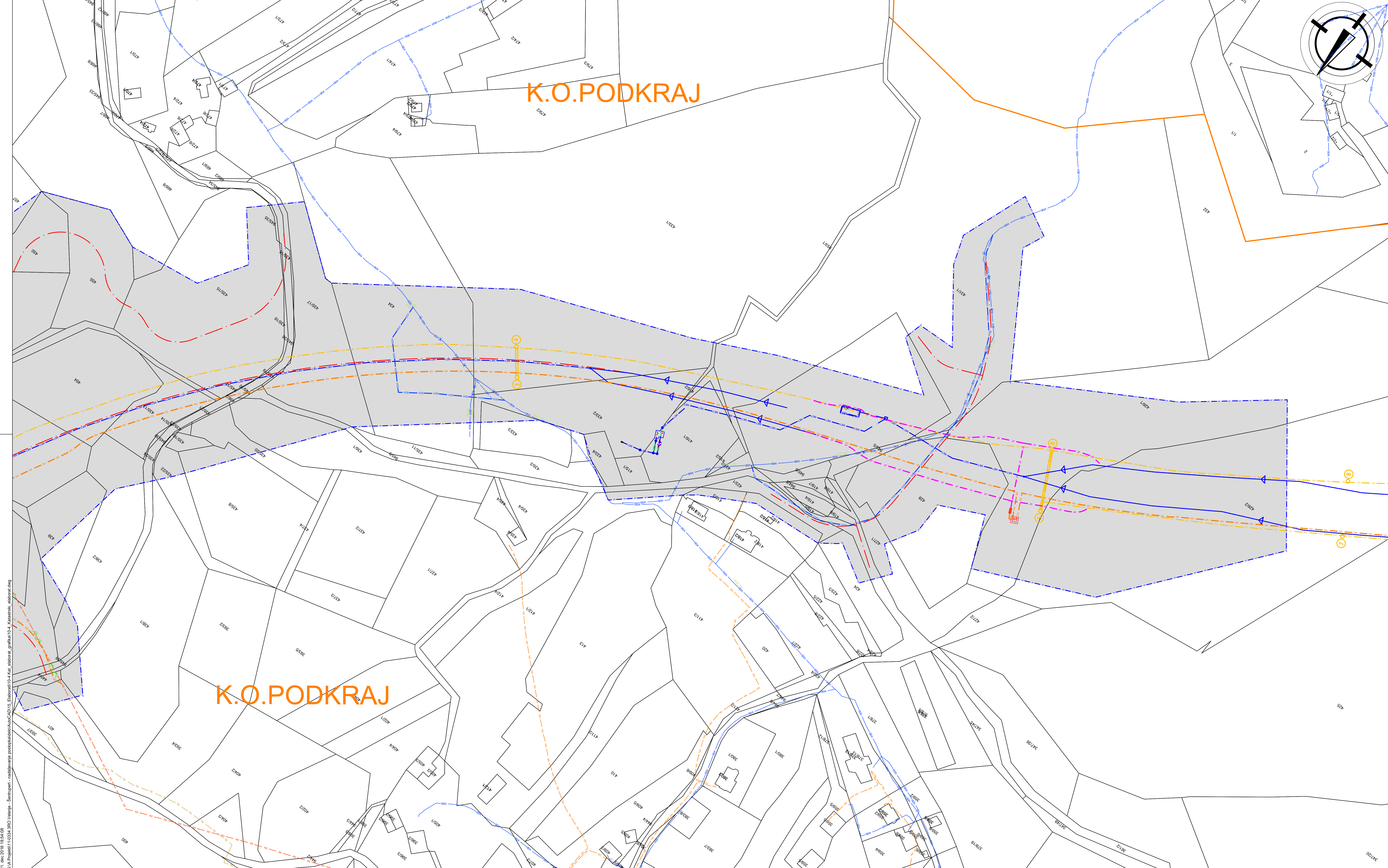
K.O. PODKRAJ

LEGENDA:

- Projektirana javna razsvetljava
- Projektirani NN vod
- Obstoječi NN vod
- Projektirani SN vod
- Obstoječi SN vod
- Projektirani VN vod
- Obstoječi VN vod
- Projektirani TK vod
- Obstoječi TK vod
- Projektiran kabelsko razdelilni sistem
- Obstoječ kabelsko razdelilni sistem
- Projektirani Klic v sili
- Projektirana odpadna kanalizacija
- Obstoječa odpadna kanalizacija
- Projektirana meteorna kanalizacija
- Obstoječa meteorna kanalizacija
- Projektirana mešana kanalizacija
- Obstoječa mešana kanalizacija
- Projektirani vodovod
- Obstoječi vodovod
- Projektirana kontrolirana odvodnja
- Projektirani plinovod
- Obstoječi plinovod
- Odstranitve komunalnih vodov
- VN steber
- Transformatorska postaja

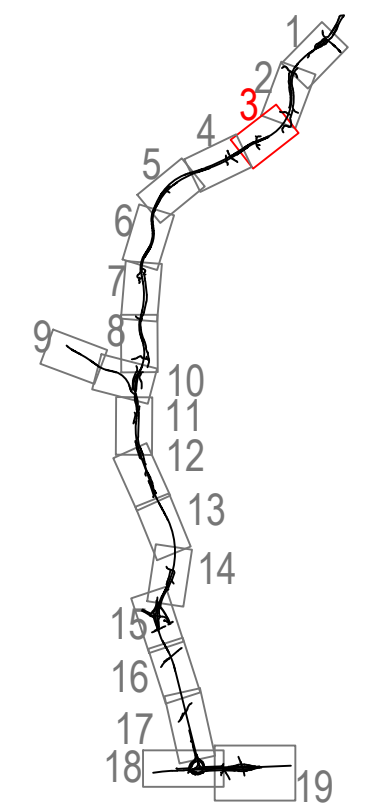


investitor:	DARS Povezujemo Slovenijo	cesta:	DC DRAVOGRAD - ŠENTRUPERT
odsek:		odsek:	VELENJE - ŠENTRUPERT (SKLOP1)
projektant:	pnz Pnz inženjersko projektiranje	projekt:	3. razvojna os: VELENJE - ŠENTRUPERT
projektant načrta:		objekt:	DRŽAVNA CESTA
načrt:		načrt:	Katastrski elaborat
risba:		risba:	Katastrska situacija od km 0,75 do 1,65
id. številka:	G-2130	vrsta projekta:	DSP - SP za DPN
odp. projektant:	Andrej Jan, univ. dipl. inž. gr.	sk. projekta:	11-0334
projektant:	Rok Cunder, univ. dipl. inž. gr.	sk. načrta:	11-0334/01
revizija:		sk. risbe:	10/4.6.2
datum:	1. julij 2010	ident. oznaka:	11-0334 - 10/4.6.2
opis spremembe:	01 DOPOLNJENO PO JAVNI RAZGRNITVI IN RECENZIJ	datum:	JUNIJ 2016
02 DOPOLNJENO PO JAVNI SEZNANITVI - ZA PREDLOG DPN		datum:	OKTOBER 2016
03 DOPOLNJENO PO MNENJH NUP		datum:	DEC. 2016
arhivska številka:	001.2101	šifra priloge:	G.105.2
vrsta dokumentacije:		šifra koda:	



LEGENDA:

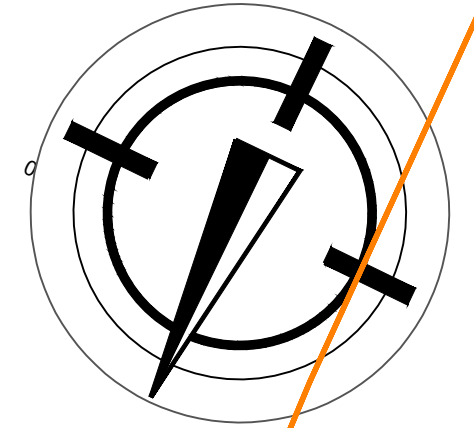
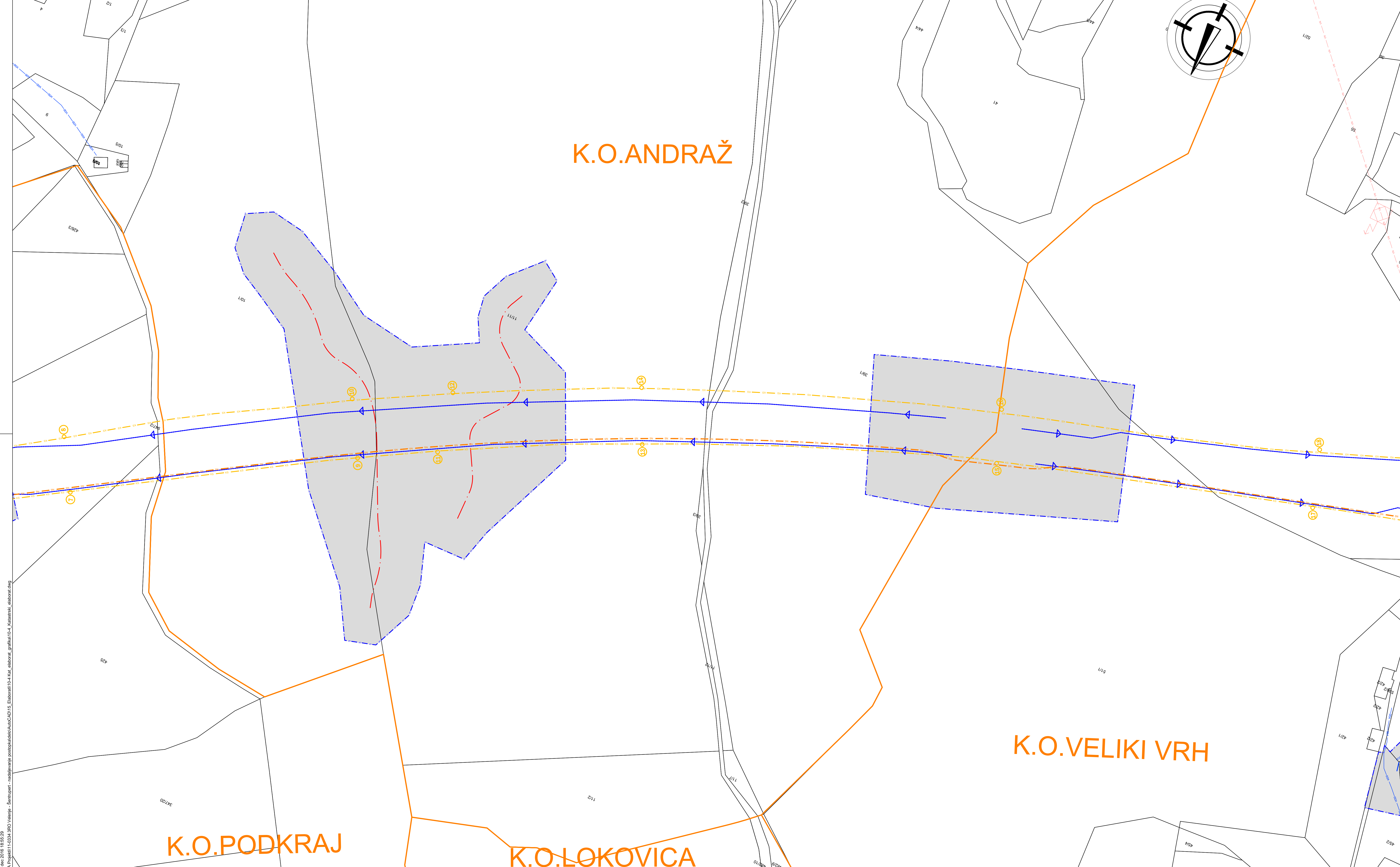
- Projektirana javna razsvetljava
- Projektirani NN vod
- Obstoječi NN vod
- Projektirani SN vod
- Obstoječi SN vod
- Projektirani VN vod
- Obstoječi VN vod
- Projektirani TK vod
- Obstoječi TK vod
- Projektiran kabelsko razdelilni sistem
- Obstoječ kabelsko razdelilni sistem
- Projektirani Klic v sili
- Projektirana odpadna kanalizacija
- Obstoječa odpadna kanalizacija
- Projektirana meteorna kanalizacija
- Obstoječa meteorna kanalizacija
- Projektirana mešana kanalizacija
- Obstoječa mešana kanalizacija
- Projektirani vodovod
- Obstoječi vodovod
- Projektirana kontrolirana odvodnja
- Projektirani plinovod
- Obstoječi plinovod
- Odstranitve komunalnih vodov
- VN steber
- Transformatorska postaja



investitor:		cesta: DC DRAVOGRAD - ŠENTRUPERT	
DARS Povezujemo Slovenijo		odsek: VELENJE - ŠENTRUPERT (SKLOP1)	
projekant:		projekt: 3. razvojna os: VELENJE - ŠENTRUPERT	
pnz		objekt: DRŽAVNA CESTA	
projektant načrta:		načrt: Katastrski elaborat	
		risba: Katastrska situacija od km 1,65 do 2,45	
odg. vodja proj.:	Andrij Jan, univ.dipl.inž.gr.	id. številka:	02130
odg. projektant:	Andrij Jan, univ.dipl.inž.gr.	vrsta projekta:	OSP - SP za DPN
projektant:	Rok Cunder, univ.dipl.inž.gr.	sk. projekta:	11-0334
		klas. oznaka:	2101
		datum:	14.01.2010
		ident. oznaka:	11-0334-1014.6.3
sk. projekta:	11-0334	sk. načrta:	11-0334/6
klas. oznaka:	2101	št. risbe:	10/4.6.3
datum:	14.01.2010	datum:	JUNJ 2016
ident. oznaka:	11-0334-1014.6.3	datum:	OKTOBER 2016
ident. oznaka:	11-0334-1014.6.3	datum:	DEC. 2016
sk. projekta:	11-0334	sk. načrta:	11-0334/6
klas. oznaka:	2101	št. risbe:	10/4.6.3
datum:	14.01.2010	datum:	JUNJ 2016
ident. oznaka:	11-0334-1014.6.3	datum:	OKTOBER 2016
ident. oznaka:	11-0334-1014.6.3	datum:	DEC. 2016
sk. projekta:	11-0334	sk. načrta:	11-0334/6
klas. oznaka:	2101	št. risbe:	10/4.6.3
datum:	14.01.2010	datum:	JUNJ 2016
ident. oznaka:	11-0334-1014.6.3	datum:	OKTOBER 2016
ident. oznaka:	11-0334-1014.6.3	datum:	DEC. 2016
sk. projekta:	11-0334	sk. načrta:	11-0334/6
klas. oznaka:	2101	št. risbe:	10/4.6.3
datum:	14.01.2010	datum:	JUNJ 2016
ident. oznaka:	11-0334-1014.6.3	datum:	OKTOBER 2016
ident. oznaka:	11-0334-1014.6.3	datum:	DEC. 2016

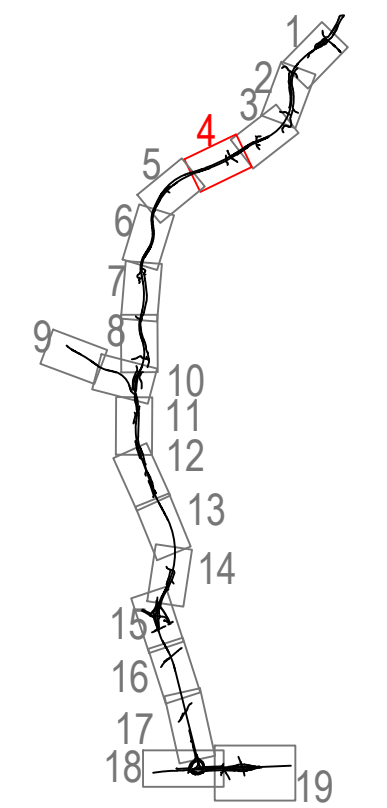
21. dec 2016 18:54:08
S:\A Proj\11-0334_3RC_Velenje_Sentrupert_naslednje_postopke\AUC\2016_Elaborat\0-Kat_ellaborat_grafika\0-4_Katastrski_ellaborat.dwg





LEGENDA:

- Projektirana javna razsvetljava
- Projektirani NN vod
- Obstoječi NN vod
- Projektirani SN vod
- Obstoječi SN vod
- Projektirani VN vod
- Obstoječi VN vod
- Projektirani TK vod
- Obstoječi TK vod
- Projektiran kabelsko razdelilni sistem
- Obstoječ kabelsko razdelilni sistem
- Projektirani Klic v sili
- Projektirana odpadna kanalizacija
- Obstoječa odpadna kanalizacija
- Projektirana meteorna kanalizacija
- Obstoječa meteorna kanalizacija
- Projektirana mešana kanalizacija
- Obstoječa mešana kanalizacija
- Projektirani vodovod
- Obstoječi vodovod
- Projektirana kontrolirana odvodnja
- Projektirani plinovod
- Obstoječi plinovod
- Odstranitve komunalnih vodov
- VN steber
- Transformatorska postaja



21. dec 2016 18:55:29 S:\A\Projekti\11-0334-DRG\Veljepe - razsvetljevanje\postopki\sklopi\AuscAD\16_Elaborat\10-4_Kat_elaborat_grafika\10-4_Kat_elaborat_elaborat.dwg

investitor:	DARS Povezujemo Slovenijo	cesta:	DC DRAVOGRAD - ŠENTRUPERT
odsek:		odsek:	VELENJE - ŠENTRUPERT (SKLOP1)
projektant:	pnz PRZ inženjersko projektiranje	projekt:	3. razvojna os: VELENJE - ŠENTRUPERT
projektant načrta:		objekt:	DRŽAVNA CESTA
načrt:	Katastrski elaborat	risba:	Katastrska situacija od km 2,45 do 3,35
id. številka	podpis	vrsta projekta	DSP - SP za DPN
id. projekta	11-0334	sk. načrt:	11-0334/E
id. projekta	G-2130	sk. oznaka:	2101
datum:	14.11.2010	sk. risbe:	10/4.6.4
ident. oznaka:	11-0334-10/4.6.4		
opis spremembe:	DOPOLNJENO PO JAVNI RAZGRNITVI IN REGENZIJU	datum:	JUNIJ 2016
opis spremembe:	DOPOLNJENO PO JAVNI SEZNANITVI - ZA PREDLOG DPN	datum:	OKTOBER 2016
opis spremembe:	DOPOLNJENO PO MNENIH NUP	datum:	DEC. 2016
arhivska številka:	001.2101	šifra priloge:	G.105.4
vrsta dokumentacije:		šifra koda:	

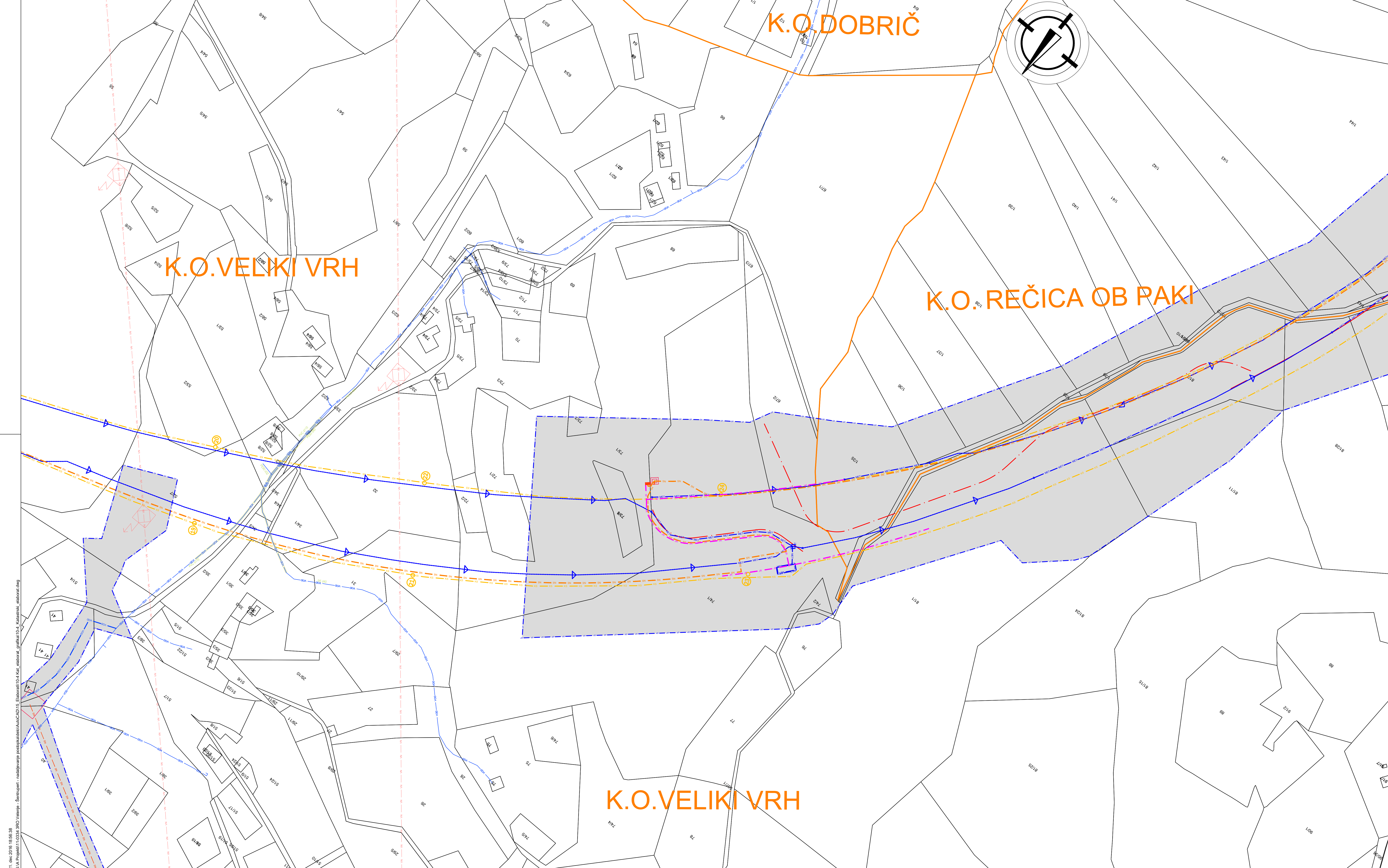
K.O. PODKRAJ

K.O. LOKOVICA

K.O. VELIKI VRH

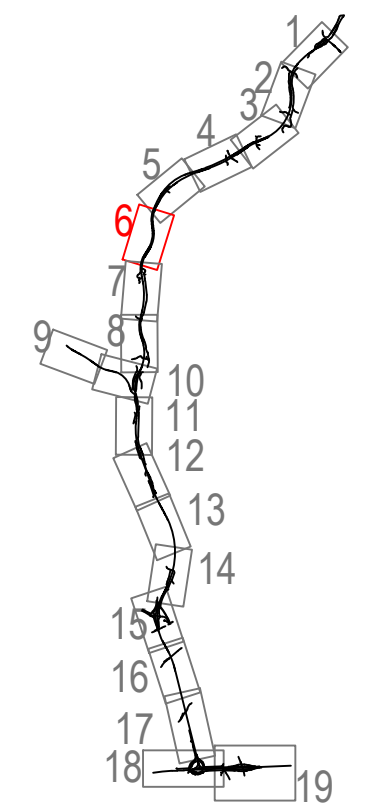
K.O. ANDRAŽ





LEGENDA:

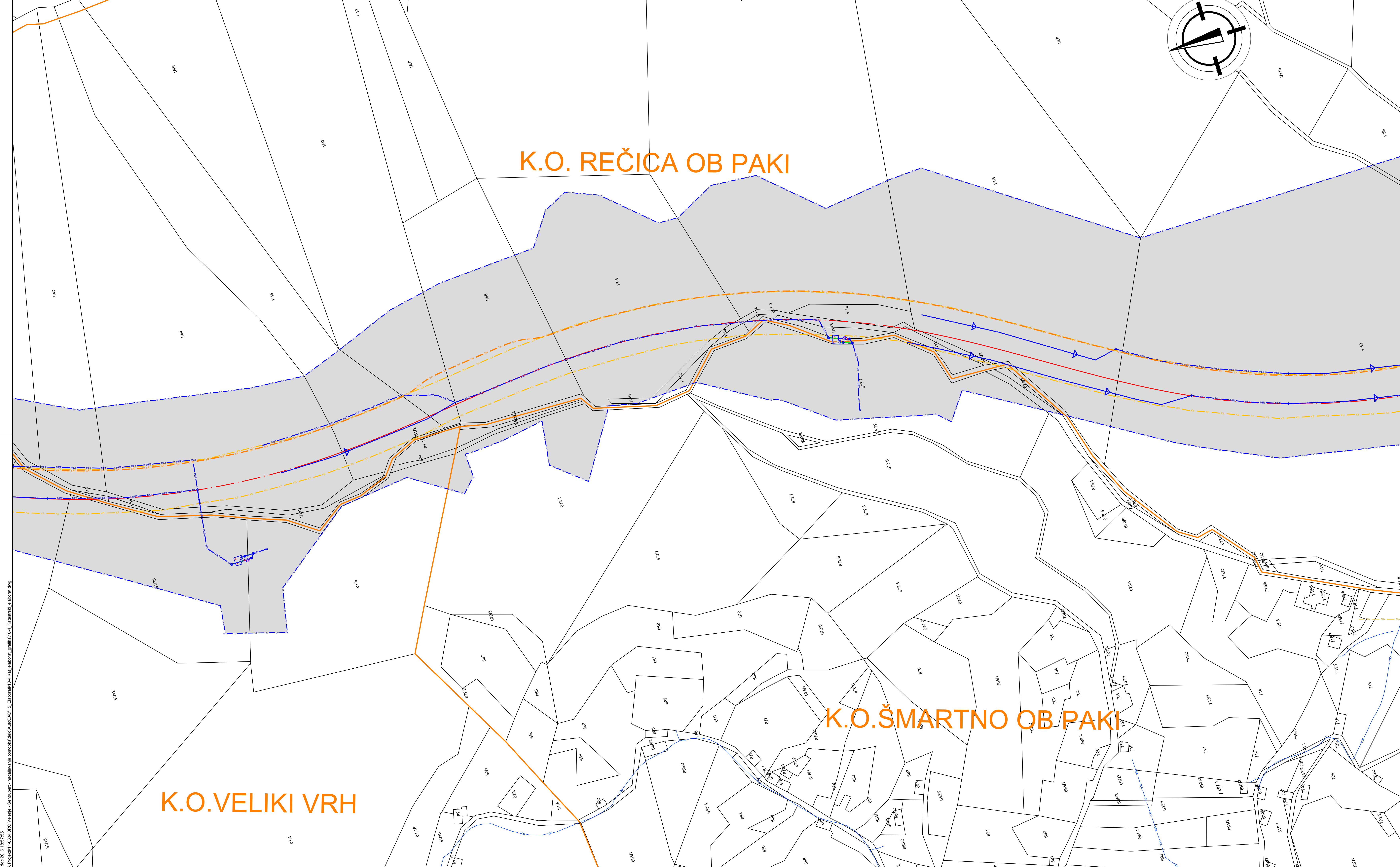
- Projektirana javna razsvetjava
- Projektirani NN vod
- Obstoječi NN vod
- Projektirani SN vod
- Obstoječi SN vod
- Projektirani VN vod
- Obstoječi VN vod
- Projektirani TK vod
- Obstoječi TK vod
- Projektiran kabelsko razdelilni sistem
- Obstoječ kabelsko razdelilni sistem
- Projektirani Klic v sili
- Projektirana odpadna kanalizacija
- Obstoječa odpadna kanalizacija
- Projektirana meteorna kanalizacija
- Obstoječa meteorna kanalizacija
- Projektirana mešana kanalizacija
- Obstoječa mešana kanalizacija
- Projektirani vodovod
- Obstoječi vodovod
- Projektirana kontrolirana odvodnja
- Projektirani plinovod
- Obstoječi plinovod
- Odstanitve komunalnih vodov
- VN steber
- Transformatorska postaja



investitor:	DARS Povezujemo Slovenijo	cesta:	DC DRAVOGRAD - ŠENTRUPERT
projekant:	pnz Pnz inženjersko projektiranje	odsek:	VELENJE - ŠENTRUPERT (SKLOP1)
projekant načrta:		projekt:	3. razvojna os: VELENJE - ŠENTRUPERT
		objekt:	DRŽAVNA CESTA
		načrt:	Katastrski elaborat
		risba:	Katastrska situacija od km 4,25 do 5,15
odg. vodja proj.:	Andrij Jan, univ.dipl.inž.gr.	id. številka:	02130
odg. projektant:	Andrij Jan, univ.dipl.inž.gr.	podpis:	[Signature]
projektant:	Rok Cunder, univ.dipl.inž.gr.	vrsta projekta:	DSP - SP za DPN
		sk. projekta:	11-0334
		sk. načrta:	11-0334/E
		sk. oznaka:	2101
		sk. risbe:	10/4.6.6
		datum:	14.6.2010
		ident. oznaka:	11-0334 - 1014.6.6
skrajšava:	opis spremembe:	datum:	podpis:
01	DOPOLNJENO PO JAVNI RAZGRNITVI IN RECENZIJ	JUNIJ 2016	[Signature]
02	DOPOLNJENO PO JAVNI SEZNANITVI - ZA PREDLOG DPN	OKTOBER 2016	[Signature]
03	DOPOLNJENO PO MNENJIH NUP	DEC. 2016	[Signature]
šifra odseka:	arhivska številka:	vrsta dokumentacije:	šifra priloge:
		001.2101	G.105.6
			šifra koda:

21. dec 2016 18:56:38
S:\A\Projekti\11-0334_BRO Velenje - Šentrupert - nadaljevanje postopka izdaje Avc\2016_Elaborat\04-Kat. elaborat_grafika\04_Katastrski elaborat.dwg

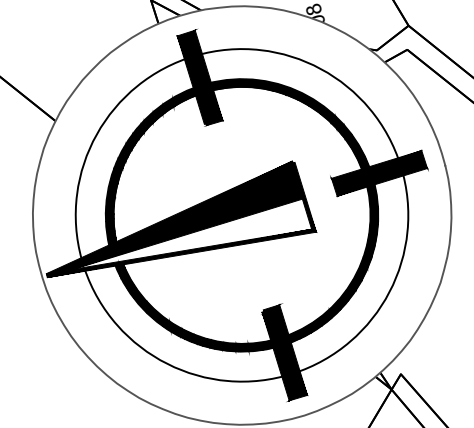




K.O. REČICA OB PAKI

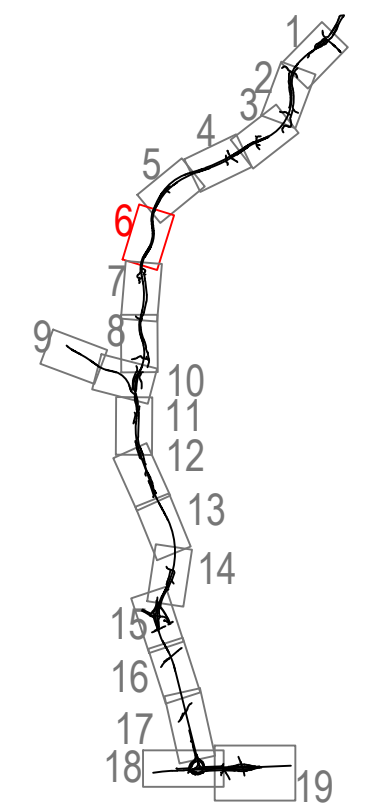
K.O. ŠMARTNO OB PAKI

K.O. VELIKI VRH

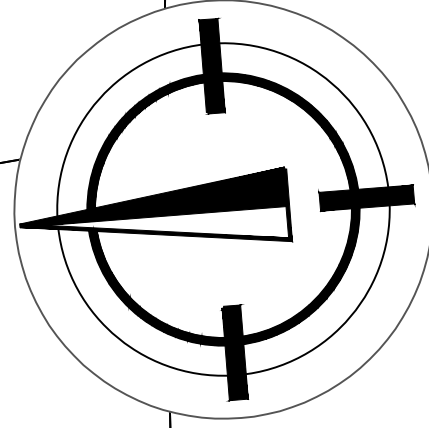
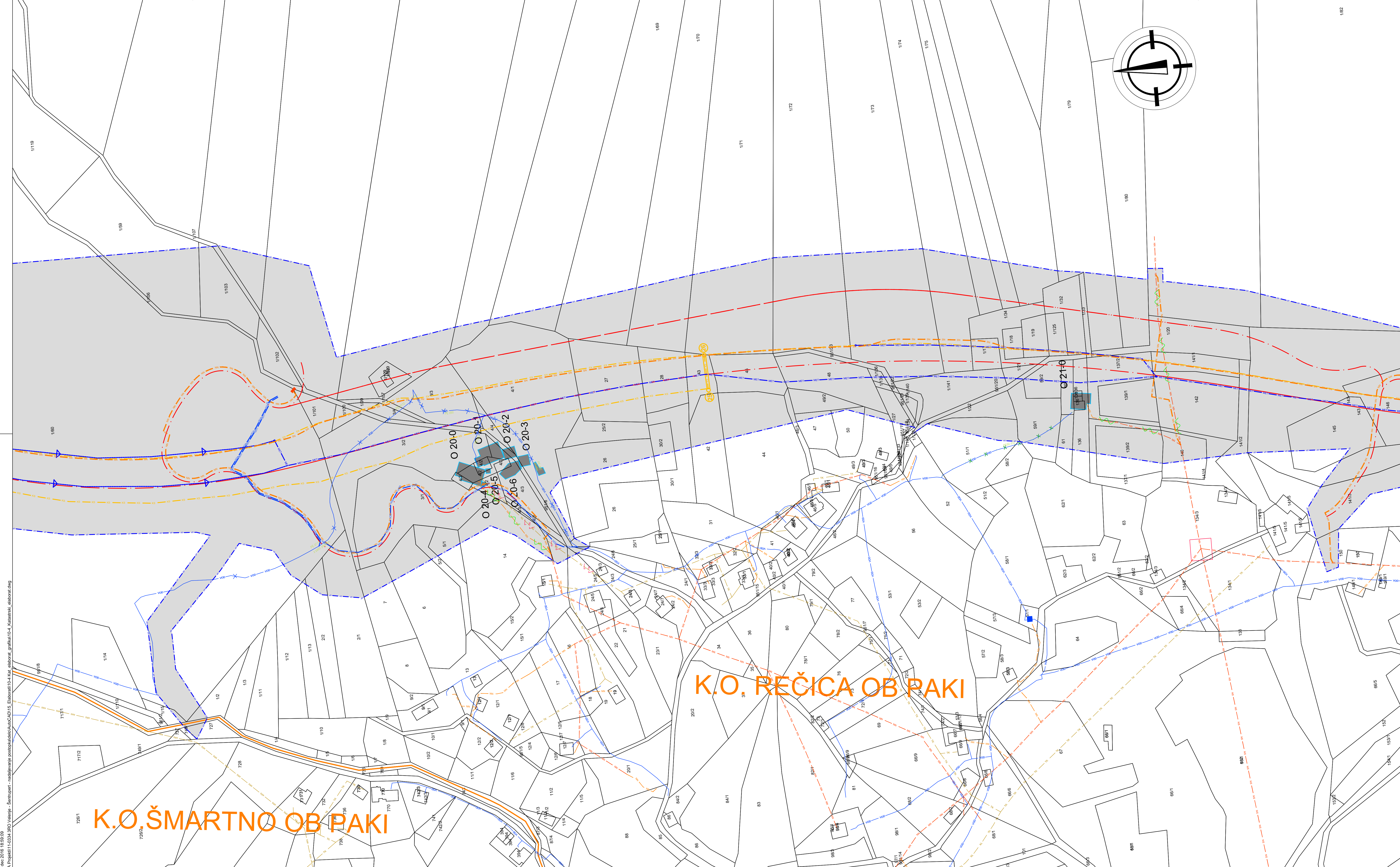


LEGENDA:

- Projektirana javna razsvetljava
- Projektirani NN vod
- Obstoječi NN vod
- Projektirani SN vod
- Obstoječi SN vod
- Projektirani VN vod
- Obstoječi VN vod
- Projektirani TK vod
- Obstoječi TK vod
- Projektiran kabelsko razdelilni sistem
- Obstoječ kabelsko razdelilni sistem
- Projektirani Klic v sili
- Projektirana odpadna kanalizacija
- Obstoječa odpadna kanalizacija
- Projektirana meteorna kanalizacija
- Obstoječa meteorna kanalizacija
- Projektirana mešana kanalizacija
- Obstoječa mešana kanalizacija
- Projektirani vodovod
- Obstoječi vodovod
- Projektirana kontrolirana odvodnja
- Projektirani plinovod
- Obstoječi plinovod
- Odstranitve komunalnih vodov
- VN steber
- Transformatorska postaja

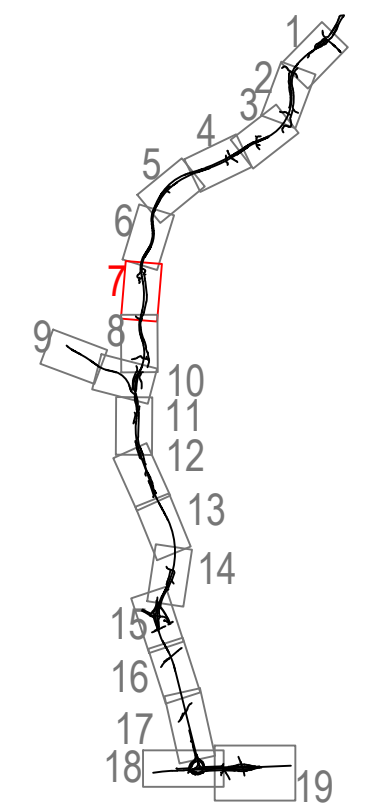


investitor:	DARS Povezujemo Slovenijo	cesta:	DC DRAVOGRAD - ŠENTRUPERT
odsek:		odsek:	VELENJE - ŠENTRUPERT (SKLOP1)
projektant:	pnz PRZ inženjersko projektiranje	projekt:	3. razvojna os: VELENJE - ŠENTRUPERT
projektant načrta:		objekt:	DRŽAVNA CESTA
		načrt:	Katastrski elaborat
		risba:	Katastrska situacija od km 4,25 do 5,15
odp. vodja proj.:	Andrij Jan, univ.dipl.inž.gr.	id. številka:	
odp. projektant:	Andrij Jan, univ.dipl.inž.gr.	podpis:	
projektant:	Rok Cunder, univ.dipl.inž.gr.	vrsta projekta:	OSP - SP za DPN
revizija:		sk. projekta:	11-0334
		klas. oznaka:	2101
		datum:	14.01.2010
		ident. oznaka:	11-0334 - 1014.6.6
datum:	11.10.2010	merilo:	1:1000
opis spremembe:	opis spremembe:	sk. risbe:	11-0334/6
01	DOPOLNJENO PO JAVNI RAZGRNITVI IN REZENZIJI	št. risbe:	10/4.6.6
02	DOPOLNJENO PO JAVNI SEZNANITVI - ZA PREDLOG DPN		
03	DOPOLNJENO PO MNENIH NUP		
šifra odseka:	arhivska številka:	vrsta dokumentacije:	šifra priloge:
		001.2101	G.105.6
			šifra koda:



LEGENDA:

- Projektirana javna razsvetljava — — — — —
- Projektirani NN vod — — — — —
- Obstoječi NN vod — — — — —
- Projektirani SN vod — — — — —
- Obstoječi SN vod — — — — —
- Projektirani VN vod — — — — —
- Obstoječi VN vod — — — — —
- Projektirani TK vod — — — — —
- Obstoječi TK vod — — — — —
- Projektiran kabelsko razdelilni sistem — — — — —
- Obstoječ kabelsko razdelilni sistem — — — — —
- Projektirani Klic v sili — — — — —
- Projektirana odpadna kanalizacija — — — — —
- Obstoječa odpadna kanalizacija — — — — —
- Projektirana meteorna kanalizacija — — — — —
- Obstoječa meteorna kanalizacija — — — — —
- Projektirana mešana kanalizacija — — — — —
- Obstoječa mešana kanalizacija — — — — —
- Projektirani vodovod — — — — —
- Obstoječi vodovod — — — — —
- Projektirana kontrolirana odvodnja — — — — —
- Projektirani plinovod — — — — —
- Obstoječi plinovod — — — — —
- Odstranitve komunalnih vodov x x x x x
- VN steber x x x x x
- Transformatorska postaja



K.O. REČICA OB PAKI

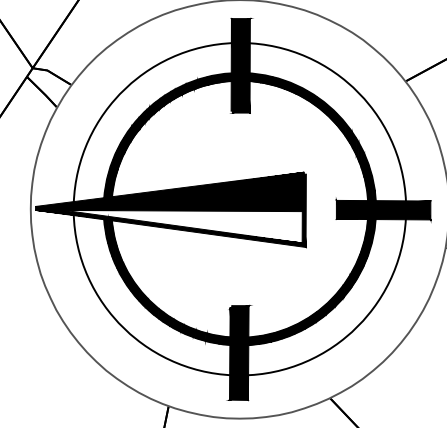
K.O. ŠMARTNO OB PAKI

investitor:	DARS Povezujemo Slovenijo	cesta:	DC DRAVOGRAD - ŠENTRUPERT
projekant:	pnz Pnz inženjersko projektiranje	odsek:	VELENJE - ŠENTRUPERT (SKLOP1)
projekant na črta:		projekt:	3. razvojna os: VELENJE - ŠENTRUPERT
		objekt:	DRŽAVNA CESTA
		načrt:	Katastrski elaborat
		risba:	Katastrska situacija od km 5,15 do 6,05
odp. vodja proj.:	Andrij Jan, univ.dipl.inž.gr.	id. številka:	G-2130
odp. projektant:	Andrij Jan, univ.dipl.inž.gr.	podpis:	<i>[Signature]</i>
projektant:	Rok Cunder, univ.dipl.inž.gr.	vrsta projekta:	DSP - SP za DPN
revizija:		sk. projekta:	11-0334
		sk. oznaka:	2101
		datum:	14.6.2010
		ident. oznaka:	11-0334 - 1014.6.7
datum:	11.10.2010	merilo:	1:1000
opis sprememb:	opis sprememb:	sk. risbe:	10/4.6.7
01	DOPOLNJENO PO JAVNI RAŽRNTIVI IN RECENZIJ	datum:	JUNIJ 2016
02	DOPOLNJENO PO JAVNI SEZNANITVI - ZA PREDLOG DPN	datum:	OKTOBER 2016
03	DOPOLNJENO PO MNENJH NUP	datum:	DEC. 2016
šifra odseka:	arhivska številka:	vrsta dokumentacije:	šifra priloge:
		001.2101	G.105.7
			šifra koda:

21. dec 2016 18:59:09
S:\A\Projekti\11-0334-RO\Vzreja_Sentrupert_naslednjevo_postopajna\AUC\2016_Elaborati\04-Kat_elaborat_grafika\04_Katastrski_elaborat.dwg

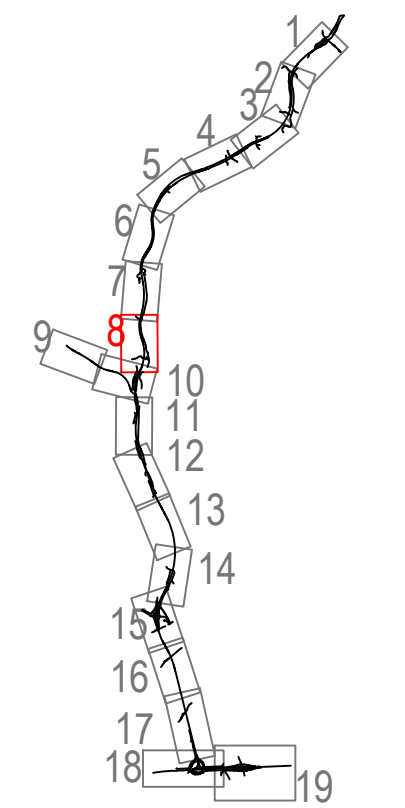


K.O. REČICA OB PAKI

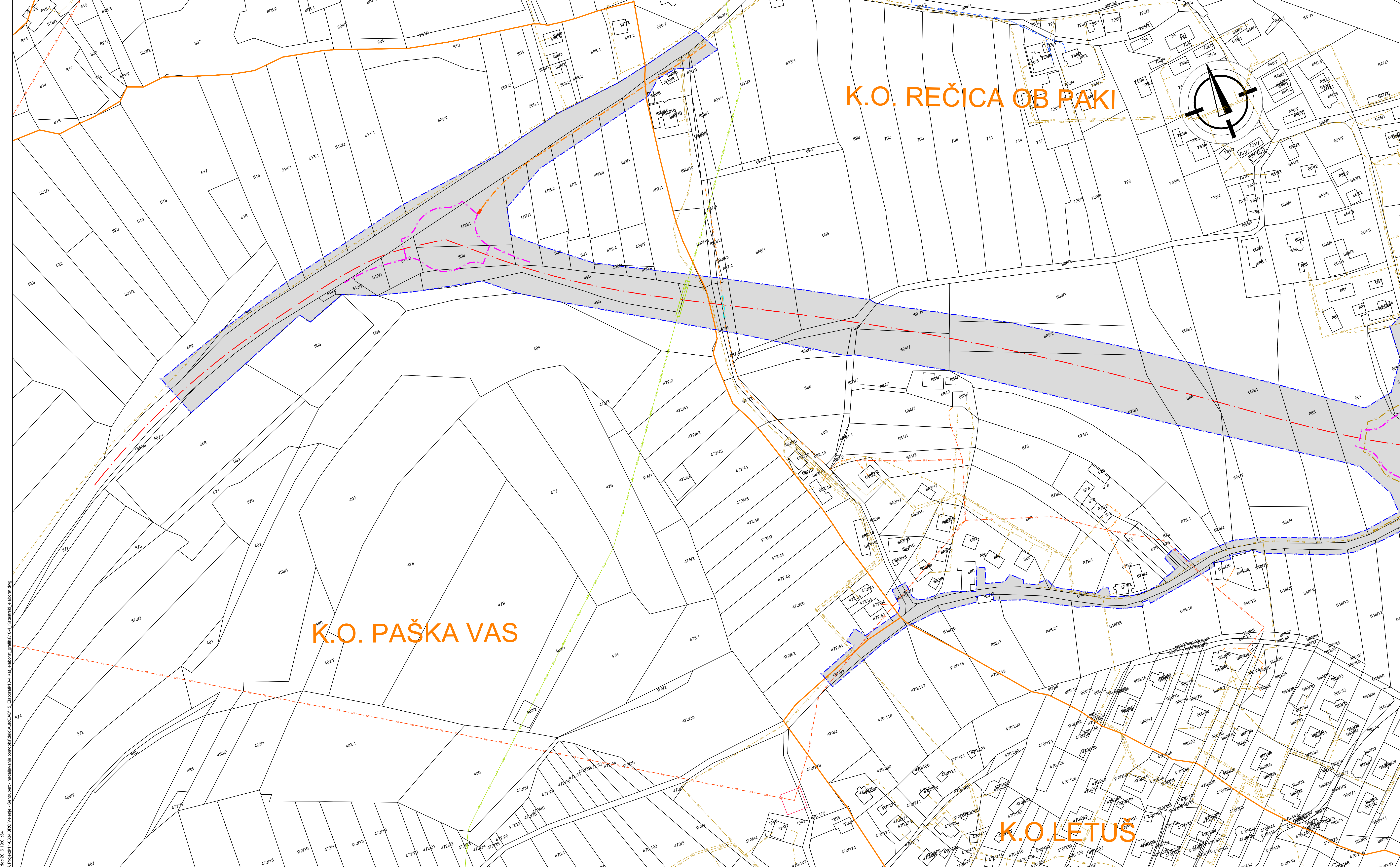


LEGENDA:

- Projektirana javna razsvetljava
- Projektirani NN vod
- Obstoječi NN vod
- Projektirani SN vod
- Obstoječi SN vod
- Projektirani VN vod
- Obstoječi VN vod
- Projektirani TK vod
- Obstoječi TK vod
- Projektiran kabelsko razdelilni sistem
- Obstoječ kabelsko razdelilni sistem
- Projektirani Klic v sili
- Projektirana odpadna kanalizacija
- Obstoječa odpadna kanalizacija
- Projektirana meteorna kanalizacija
- Obstoječa meteorna kanalizacija
- Projektirana mešana kanalizacija
- Obstoječa mešana kanalizacija
- Projektirani vodovod
- Obstoječi vodovod
- Projektirana kontrolirana odvodnja
- Projektirani plinovod
- Obstoječi plinovod
- Odstranitve komunalnih vodov
- VN steber
- Transformatorska postaja



investitor:	DARS Povezujemo Slovenijo	cesta: DC DRAVOGRAD - ŠENTRUPERT
odsek:		VELENJE - ŠENTRUPERT (SKLOP1)
projekant:	pnz PRZ inženjersko projektantska družba	projekt: 3. razvojna os: VELENJE - ŠENTRUPERT
projektant načrta:		objekt: DRŽAVNA CESTA
		načrt: Katastrski elaborat
		risba: Katastrska situacija od km 6,05 do 6,85
odp. vodja proj.: Andrej Jan, univ.dipl.inž.gr.		id. številka: G-2130
odp. projektant: Andrej Jan, univ.dipl.inž.gr.		podpis: [Signature]
projektant: Rok Cunder, univ.dipl.inž.gr.		vrsta projekta: DDP - SP za DPN
		id. projekta: 11-0334
		klas. oznaka: 2101
		datum: julij 2010
		ident. oznaka: 11-0334 - 1014.6.8
sprememba: opis spremembe:		datum: junij 2016
01 DOPOLNJENO PO JAVNI RAZGRNITVI IN RECENZIJ		podpis: [Signature]
02 DOPOLNJENO PO JAVNI SEZNANITVI - ZA PREDLOG DPN		datum: OKTOBER 2016
03 DOPOLNJENO PO MNENJH NUP		datum: DEC. 2016
šifra odseka:	arhivska številka:	vrsta dokumentacije: 001.2101
		šifra priloge: G.105.8
		šifra koda:



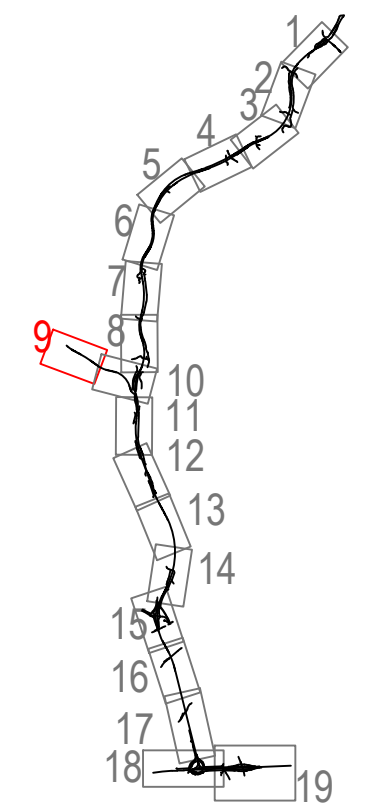
K.O. REČICA OB PAKI

K.O. PAŠKA VAS

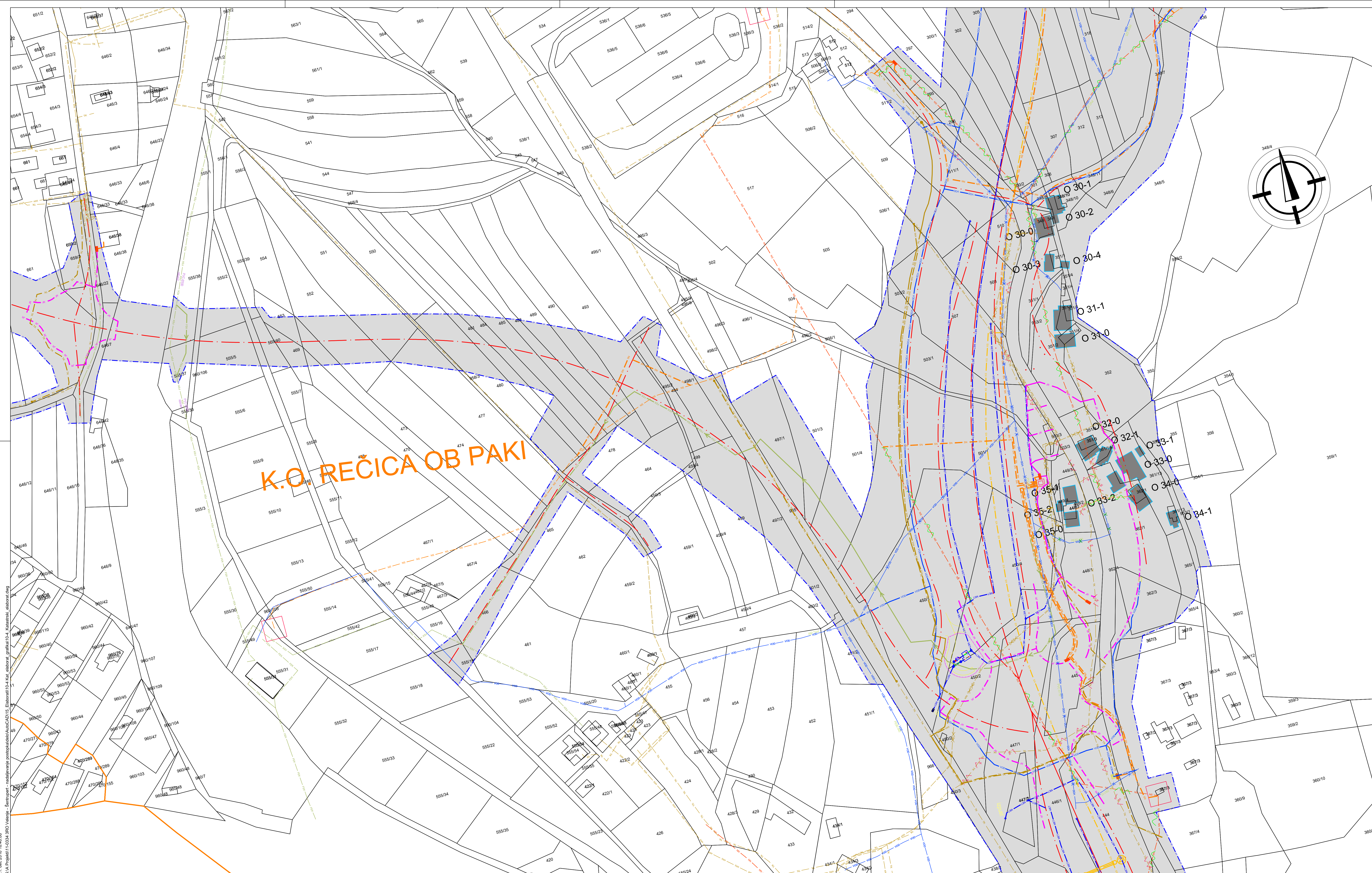
K.O. LETUŠ

LEGENDA:

- Projektivana javna razsvetljava
- Projektivani NN vod
- Obstoječi NN vod
- Projektivani SN vod
- Obstoječi SN vod
- Projektivani VN vod
- Obstoječi VN vod
- Projektivani TK vod
- Obstoječi TK vod
- Projektiviran kabelsko razdelilni sistem
- Obstoječ kabelsko razdelilni sistem
- Projektivani Klic v sili
- Projektivana odpadna kanalizacija
- Obstoječa odpadna kanalizacija
- Projektivana meteorna kanalizacija
- Obstoječa meteorna kanalizacija
- Projektivana mešana kanalizacija
- Obstoječa mešana kanalizacija
- Projektivani vodovod
- Obstoječi vodovod
- Projektivana kontrolirana odvodnja
- Projektivani plinovod
- Obstoječi plinovod
- Odstranitve komunalnih vodov
- VN steber
- Transformatorska postaja



investitor:	DARS Povezujemo Slovenijo	cesta:	DC DRAVOGRAD - ŠENTRUPERT
projektant:	pnz PRZ inženiring projektiranje	odsek:	VELENJE - ŠENTRUPERT (SKLOP1)
projektant načrta:		projekt:	3. razvojna os: VELENJE - ŠENTRUPERT
		objekt:	DRŽAVNA CESTA
		načrt:	Katastrski elaborat
		risba:	Katastrska situacija Navezovalna cesta Podgora od km 0,60 do 1,52
odp. vodja proj.:	Andrij Jan, univ.dipl.inž.gr.	id. številka:	11-0334
odp. projektant:	Andrij Jan, univ.dipl.inž.gr.	podpis:	<i>[Signature]</i>
projektant:	Rok Cunder, univ.dipl.inž.gr.	vrsta projekta:	ISP - SP za DPN
		id. projekta:	11-0334
		id. načrta:	11-0334/E
		id. objekta:	2101
		datum:	14/6 2010
		ident. oznaka:	11-0334 - 1014.10
revidirala:		datum:	10/10 2016
opis spremembe:	opis spremembe:	datum:	10/10 2016
01	DOPOLNJENO PO JAVNI RAZPISNI IN RECENZIJ	datum:	JUNIJ 2016
02	DOPOLNJENO PO JAVNI SEZNANITVI - ZA PREDLOG DPN	datum:	OKTOBER 2016
03	DOPOLNJENO PO MENJAVI DPN	datum:	DEC. 2016
šifra odseka:	arhivska številka:	vrsta dokumentacije:	šifra priloge:
		001.2101	G.105.9
			šifra koda:



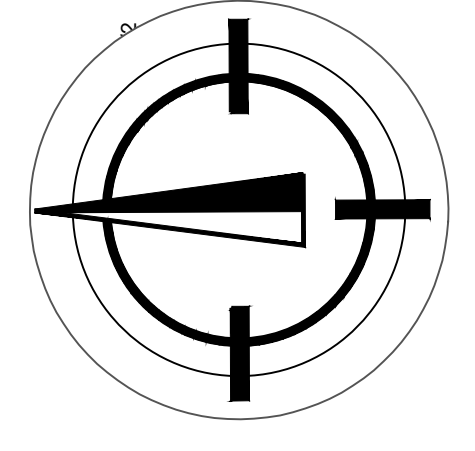
K.O. REČICA OB PAKI

LEGENDA:

- Projektirana javna razsvetljava
- Projektirani NN vod
- Obstoječi NN vod
- Projektirani SN vod
- Obstoječi SN vod
- Projektirani VN vod
- Obstoječi VN vod
- Projektirani TK vod
- Obstoječi TK vod
- Projektiran kabelsko razdelilni sistem
- Obstoječ kabelsko razdelilni sistem
- Projektirani Klic v sili
- Projektirana odpadna kanalizacija
- Obstoječa odpadna kanalizacija
- Projektirana meteorna kanalizacija
- Obstoječa meteorna kanalizacija
- Projektirana mešana kanalizacija
- Obstoječa mešana kanalizacija
- Projektirani vodovod
- Obstoječi vodovod
- Projektirana kontrolirana odvodnja
- Projektirani plinovod
- Obstoječi plinovod
- Odstanitve komunalnih vodov
- VN steber
- Transformatorska postaja

investitor:	DARS Povezujemo Slovenijo	cesta:	DC DRAVOGRAD - ŠENTRUPERT
projekant:	pnz PRZ inženjersko projektantska družba	odsek:	VELENJE - ŠENTRUPERT (SKLOP1)
projekant načrta:		projekt:	3. razvojna os: VELENJE - ŠENTRUPERT
		objekt:	DRŽAVNA CESTA
		načrt:	Katastrski elaborat
		risba:	Katastrska situacija HC od km 6,85 do 7,35 Navsezvalna cesta Podgora od km 0,00 do 0,60
odg. vodja proj.:	Andrij Jan, univ.dipl.inž.gr.	id. številka:	podpis
odg. projektant:	Andrij Jan, univ.dipl.inž.gr.	vrsta projekta:	DSP - SP za DPN
projektant:	Rok Cunder, univ.dipl.inž.gr.	il. projekta:	11-0334
		il. načrta:	11-0334/E
		il. oznaka:	2101
		datum:	14.6.2010
		ident. oznaka:	11-0334 - 1014.6.10
revizija:			
01	opis spremembe:		datum:
02	DOPOLNJENO PO JAVNI RAZGRNITVI IN REZENZIJI		JUNIJ 2016
03	DOPOLNJENO PO JAVNI SEZNANITVI - ZA PREDLOG DPN		OKTOBER 2016
	DOPOLNJENO PO MNENJH NUP		DEC. 2016
šifra odseka:	arhivska številka:	vrsta dokumentacije:	šifra priloge:
		001.2101	G.105.10
			šifra koda:

K.O. REČICA OB PAKI

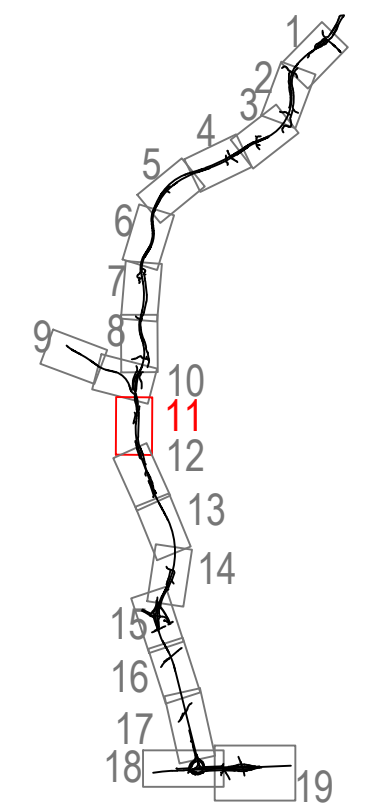


K.O. MALE BRASLOVČE

K.O. PAŠKA VAS

LEGENDA:

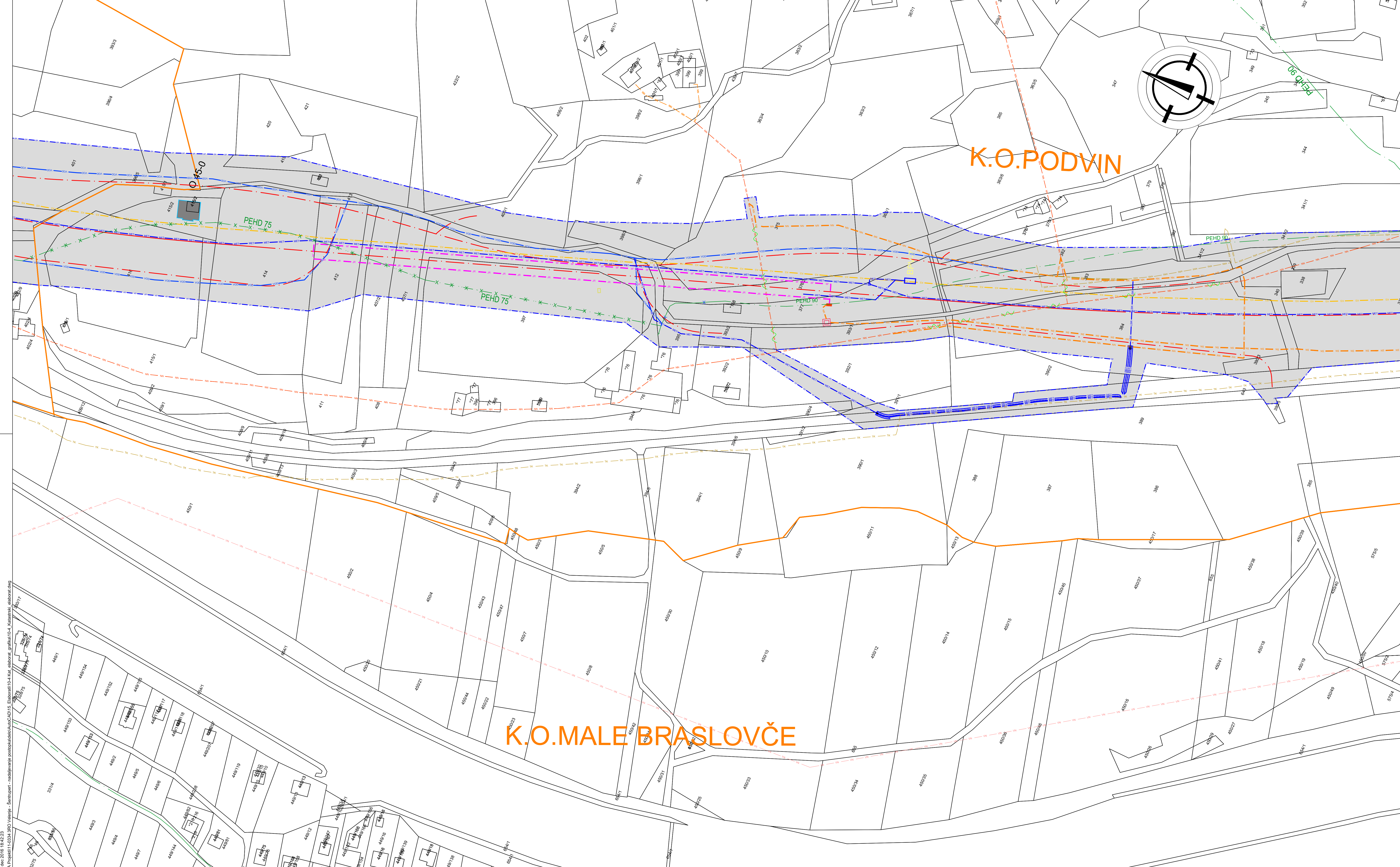
- Projektirana javna razsvetljava — — — — —
- Projektirani NN vod — — — — —
- Obstoječi NN vod - - - - -
- Projektirani SN vod — — — — —
- Obstoječi SN vod - - - - -
- Projektirani VN vod — — — — —
- Obstoječi VN vod - - - - -
- Projektirani TK vod — — — — —
- Obstoječi TK vod - - - - -
- Projektiran kabelsko razdelilni sistem — — — — —
- Obstoječ kabelsko razdelilni sistem - - - - -
- Projektirani Klic v sili — — — — —
- Projektirana odpadna kanalizacija — — — — —
- Obstoječa odpadna kanalizacija - - - - -
- Projektirana meteorna kanalizacija — — — — —
- Obstoječa meteorna kanalizacija - - - - -
- Projektirana mešana kanalizacija — — — — —
- Obstoječa mešana kanalizacija - - - - -
- Projektirani vodovod — — — — —
- Obstoječi vodovod - - - - -
- Projektirana kontrolirana odvodnja — — — — —
- Projektirani plinovod — — — — —
- Obstoječi plinovod - - - - -
- Odstranitve komunalnih vodov X X X X X
- VN steber X X X X X
- Transformatorska postaja



21. dec 2016 18:41:15 S:\A\Projekti\11-0334-RO\Vrstepr - nastavljanje postopka\delo\A\K\O16_Elaborat\11-0334_Kat_elaborat_grafika\11-0334_Kat_elaborat_elaborat.dwg

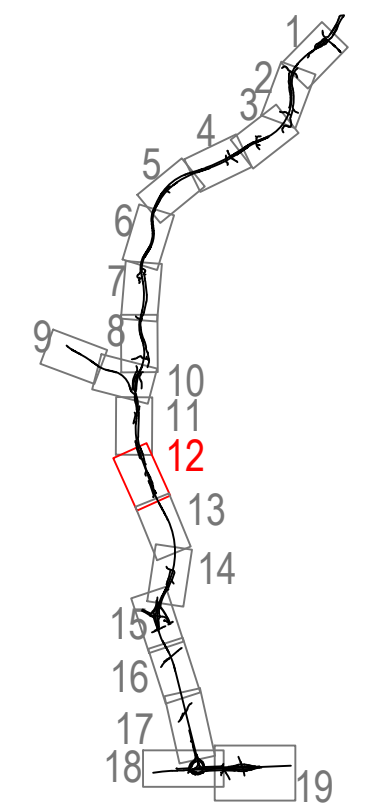
investitor:		DARS Povezujemo Slovenijo		cesta: DC DRAVOGRAD - ŠENTRUPERT	
projektant:		pnz PRZ inženjersko projektantska družba		odsek: VELENJE - ŠENTRUPERT (SKLOP1)	
projektant načrta:				projekt: 3. razvojna os: VELENJE - ŠENTRUPERT	
				objekt: DRŽAVNA CESTA	
				načrt: Katastrski elaborat	
				risba: Katastrska situacija od km 7,35 do 8,25	
odp. vodja proj.:		Andrij Jan, univ.dipl.inž.gr.	id. številka: G-2133	podpis: [Signature]	vrsta projekta: DDP - SP za DPN
odp. projektant:		Andrij Jan, univ.dipl.inž.gr.	G-2130	id. projekta: 11-0334	merilo: 1:1000
projektant:		Rok Cunder, univ.dipl.inž.gr.	G-2130	id. oznaka: 2101	sk. navedba: 11-0334/01
revizija:				datum: julij 2010	sk. risbe: 10/4.6.11
sprememba:		opis spremembe:		ident. oznaka: 11-0334 - 10/4.6.11	
01	DOPOLNJENO PO JAVNI RAZPISNI IN REGENZIJ			datum: JUNIJ 2016	podpis: [Signature]
02	DOPOLNJENO PO JAVNI SEZNANITVI - ZA PREDLOG DPN			datum: OKTOBER 2016	podpis: [Signature]
03	DOPOLNJENO PO MNENIH NUP			datum: DEC. 2016	podpis: [Signature]
šifra odseka:		arhivska številka:	vrsta dokumentacije:	šifra priloge:	druga koda:
			001.2101	G.105.11	





LEGENDA:

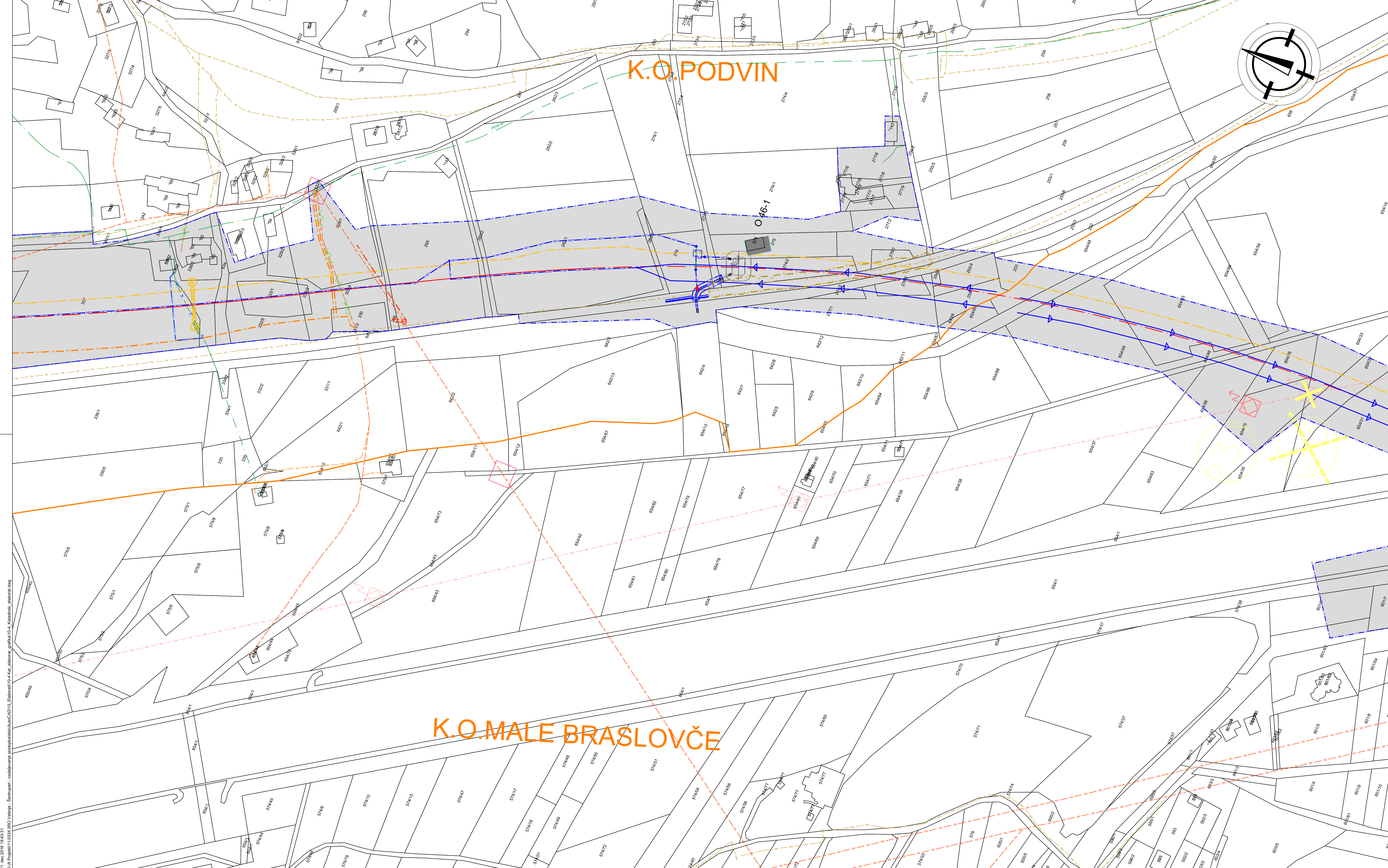
- Projektivana javna razsvetljava
- Projektivani NN vod
- Obstoječi NN vod
- Projektivani SN vod
- Obstoječi SN vod
- Projektivani VN vod
- Obstoječi VN vod
- Projektivani TK vod
- Obstoječi TK vod
- Projektivana kabelsko razdelilni sistem
- Obstoječ kabelsko razdelilni sistem
- Projektivani Klic v sili
- Projektivana odpadna kanalizacija
- Obstoječa odpadna kanalizacija
- Projektivana meteorna kanalizacija
- Obstoječa meteorna kanalizacija
- Projektivana mešana kanalizacija
- Obstoječa mešana kanalizacija
- Projektivani vodovod
- Obstoječi vodovod
- Projektivana kontrolirana odvodnja
- Projektivani plinovod
- Obstoječi plinovod
- Odstranitve komunalnih vodov
- VN steber
- Transformatorska postaja



investitor:	DARS Povezujemo Slovenijo	cesta:	DC DRAVOGRAD - ŠENTRUPERT
odsek:		odsek:	VELENJE - ŠENTRUPERT (SKLOP1)
projekant:	pnz PRZ inženjersko projektiranje	projekt:	3. razvojna os: VELENJE - ŠENTRUPERT
projektant načrta:		objekt:	DRŽAVNA CESTA
		načrt:	Katastrski elaborat
		risba:	Katastrska situacija od km 8,25 do 9,10
odg. vodja proj.:	Andrij Jan, univ.dipl.inž.gr.	id. številka:	G-2130
odg. projektant:	Andrij Jan, univ.dipl.inž.gr.	podpis:	[Signature]
projektant:	Rok Cunder, univ.dipl.inž.gr.	vrsta projekta:	DSP - SP za DPN
revizija:		sk. projekta:	11-0334
		sk. oznaka:	2101
		datum:	14.6.2010
		ident. oznaka:	11-0334 - 1014.6.12
sk. št. sprememb:	01	opis spremembe:	DOPOLNJENO PO JAVNI RAŽRITVI IN RECENZIJ
	02		DOPOLNJENO PO JAVNI SEZNANITVI - ZA PREDLOG DPN
	03		DOPOLNJENO PO MNENJH NUP
datum:	JUNIJ 2016	podpis:	[Signature]
	OKTOBER 2016		[Signature]
	DEC. 2016		[Signature]
šifra odseka:	001.2101	šifra priloge:	G.105.12
arhivska številka:		šifra koda:	

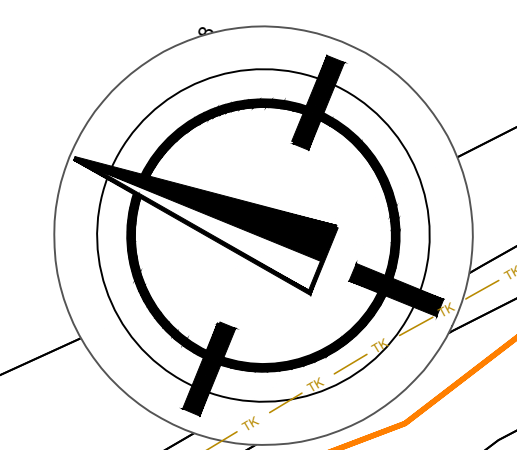
21. dec 2016 18:42:23
S:\A\Projekti\11-0334_BRO Virenje_Sentrupert_nadstavevne_postopajskote\AuzC\2016_Elaborat\10-Kat_elaborat_grafika\04_Katastrski_elaborat.dwg





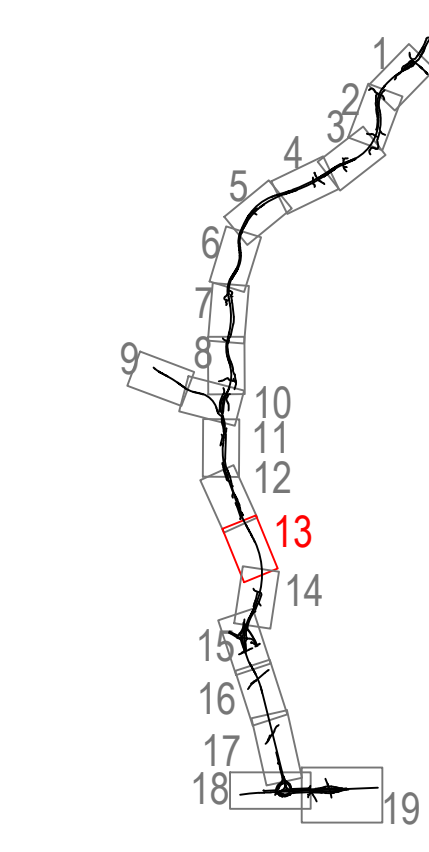
K.O. PODVIN

K.O. MALE BRASLOVČE



LEGENDA:

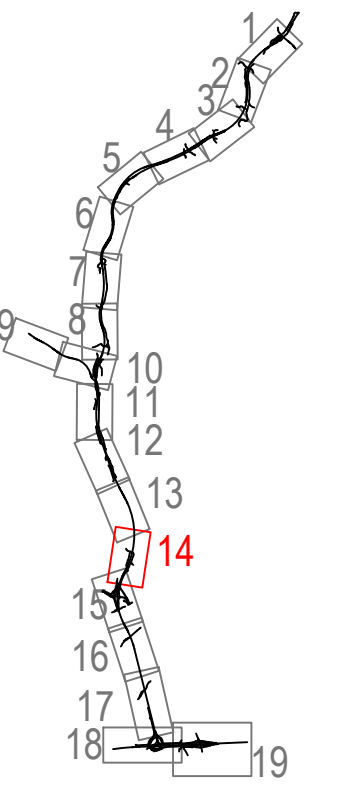
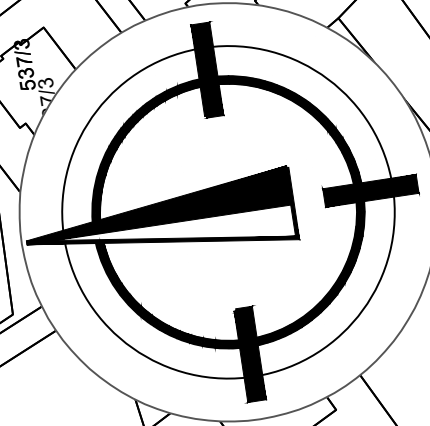
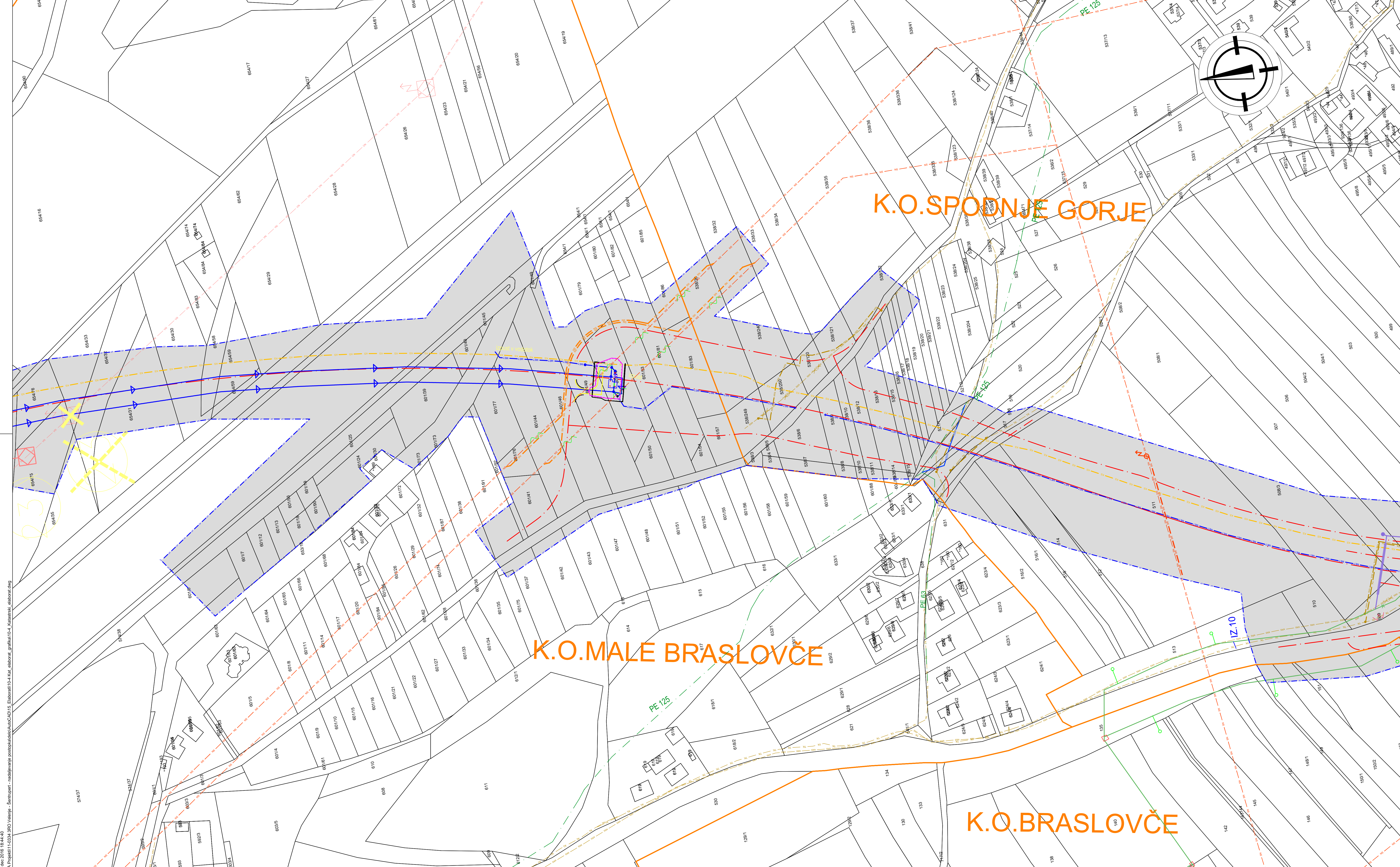
- Projektivana javna razsvetljava
- Projektivani NN vod
- Obstoječi NN vod
- Projektivani SN vod
- Obstoječi SN vod
- Projektivani VN vod
- Obstoječi VN vod
- Projektivani TK vod
- Obstoječi TK vod
- Projektivan kabelsko razdelilni sistem
- Obstoječ kabelsko razdelilni sistem
- Projektivani Ključ v sili
- Projektivana odpadna kanalizacija
- Obstoječa odpadna kanalizacija
- Projektivana meteorna kanalizacija
- Obstoječa meteorna kanalizacija
- Projektivana mešana kanalizacija
- Obstoječa mešana kanalizacija
- Projektivani vodovod
- Obstoječi vodovod
- Projektivana kontrolirana odvodnja
- Obstoječi kontrolirana odvodnja
- Projektivani plinovod
- Obstoječi plinovod
- Odstranitve komunalnih vodov
- VN steber
- Transformatorska postaja



21. dec 2016 18:43:31
S:\A\Projekti\11-0334-RO\Veljepe_Sentrupert_nadstavevne_postopke\A\A\KAD16_Elaborat\1-D\Kif_elaborat_grafika\0-4_Katastrski_elaborat.dwg

investitor:	DARS Povezujemo Slovenijo		cesta:	DC DRAVOGRAD - ŠENTRUPERT			
projektant:	pnz Projektiranje, inženiring, izvedba		odsek:	VELENJE - ŠENTRUPERT (SKLOP1)			
projektant načrta:			projekt:	3. razvojna os: VELENJE - ŠENTRUPERT			
			objekt:	DRŽAVNA CESTA			
			načrt:	Katastrski elaborat			
			risba:	Katastrska situacija od km 9,10 do 10,00			
odg. vodja proj.:	Andrij Jan, univ.dipl.inž.gr.	id. številka:	G-2130	vrsta projekta:	ISP - SP za DPN	merilo:	1:1000
odg. projektant:	Andrij Jan, univ.dipl.inž.gr.	id. projekta:	G-2130	id. oznaka:	11-0334	id. načrta:	11-0334/E
projektant:	Rok Cunder, univ.dipl.inž.gr.	id. oznaka:	G-2130	id. oznaka:	2101	id. risbe:	104.6.13
revizija:		id. oznaka:	11-0334 - 104.6.13	datum:	14.11.2010	id. risbe:	104.6.13
opis spremembe:	DOPOLNJENO PO JAVNI RAZGRNITVI IN RECENZIJU			datum:	JUNIJ 2016	id. risbe:	104.6.13
	DOPOLNJENO PO JAVNI SEZNANITVI - ZA PREDLOG DPN			datum:	OKTOBER 2016	id. risbe:	104.6.13
	DOPOLNJENO PO MENJAVNI			datum:	DEC. 2016	id. risbe:	104.6.13
šifra odseka:	artificalna številka:	vrsta dokumentacije:	šifra priloge:	šifra koda:			
	001.2101	G.105.13					





21. dec 2016 18:44:40 S:\A Projekti\11-0334-BCD Varnost - naselje - razvojni - katastrski - elaborat\04 - Katastrski elaborat.dwg

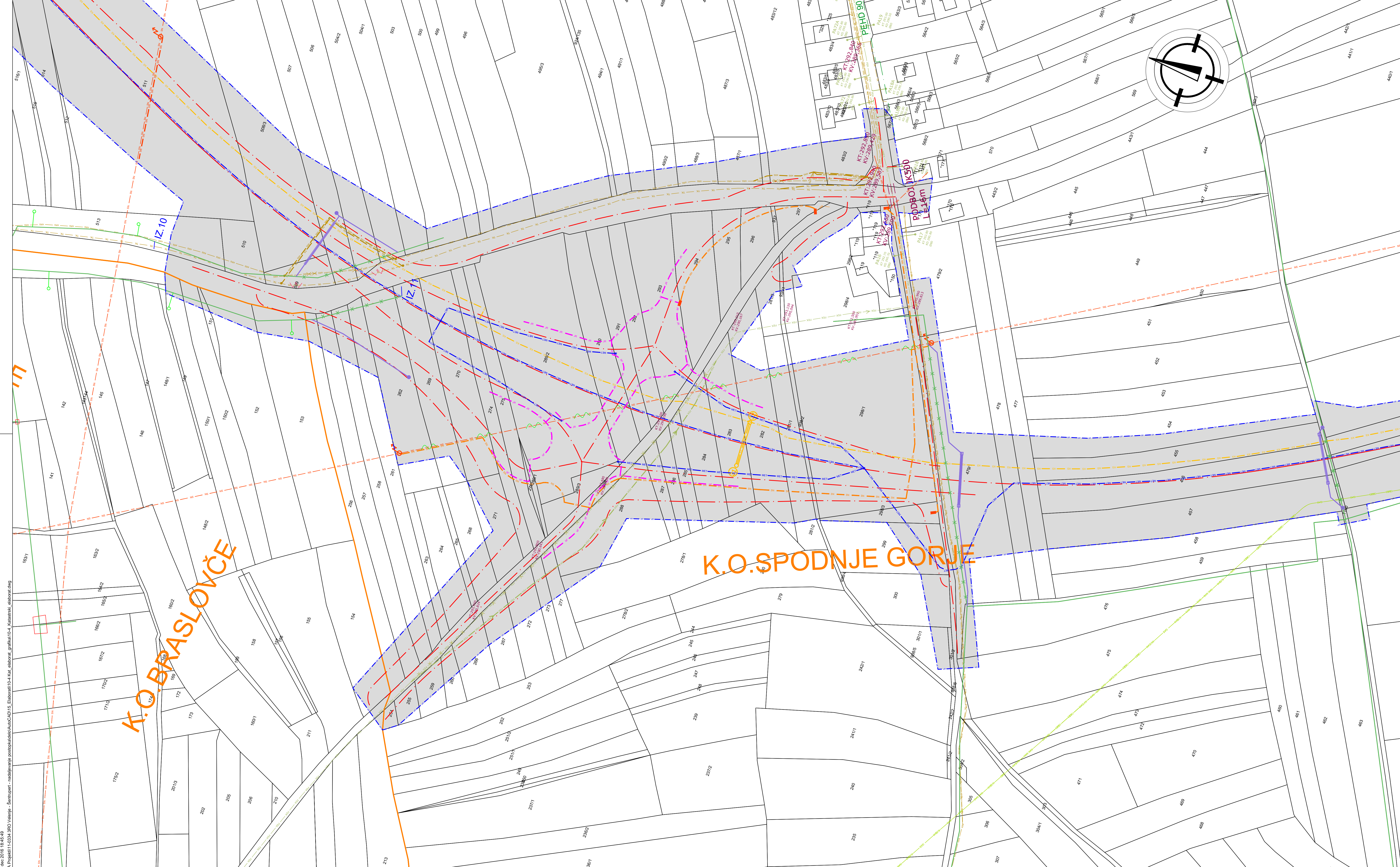
K.O. SPODNJE GORJE

K.O. MALE BRASLOVČE

K.O. BRASLOVČE

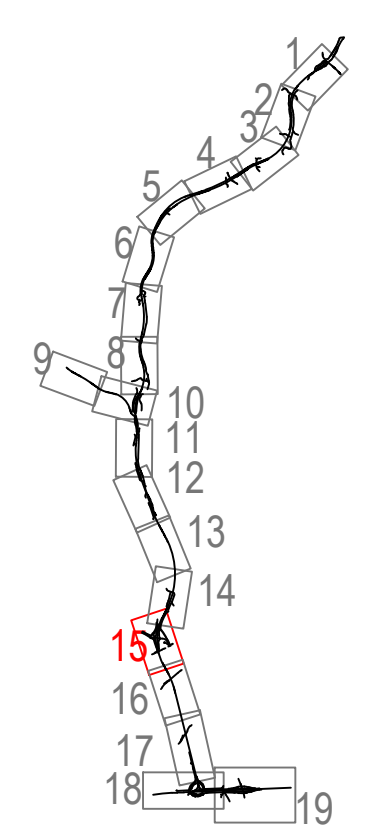
investitor:	DARS Povezujemo Slovenijo	cesta:	DC DRAVOGRAD - ŠENTRUPERT
projektant:	pnz PNE projektiranje in svetovanje d.o.o.	odsek:	VELENJE - ŠENTRUPERT (SKLOP1)
projektant načrta:		projekt:	3. razvojna os: VELENJE - ŠENTRUPERT
		objekt:	DRŽAVNA CESTA
		načrt:	Katastrski elaborat
		risba:	Katastrski situacija od km 10,00 do 10,85
odg. vodja org.:	Andrej Jan, univ.dipl.inž.gr.	št. brošvica:	02-2130
odg. projektant:	Andrej Jan, univ.dipl.inž.gr.	vrsta projekta:	ISP - SP za DPN
projektant:	Rok Cunder, univ.dipl.inž.gr.	št. projekta:	11-0334
revizija:		klas. oznaka:	2101
		datum:	juj 2010
		ident. oznaka:	11-0334 - 2.14
datum:	11.03.2016	menja:	1-1000
datum:	JUNIJ 2016	št. načrta:	11-0334R
datum:	OKTOBER 2016	št. risbe:	2.14
šteta oseba:	arhivska številka:	vrsta dokumentacije:	001.2101
		šteta priloge:	G.105.14
		druga koda:	





LEGENDA:

- Projektirana javna razsvetljava
- Projektirani NN vod
- Obstoječi NN vod
- Projektirani SN vod
- Obstoječi SN vod
- Projektirani VN vod
- Obstoječi VN vod
- Projektirani TK vod
- Obstoječi TK vod
- Projektiran kabelsko razdelilni sistem
- Obstoječ kabelsko razdelilni sistem
- Projektirani Klic v sili
- Projektirana odpadna kanalizacija
- Obstoječa odpadna kanalizacija
- Projektirana meteorna kanalizacija
- Obstoječa meteorna kanalizacija
- Projektirana mešana kanalizacija
- Obstoječa mešana kanalizacija
- Projektirani vodovod
- Obstoječi vodovod
- Projektirana kontrolirana odvodnja
- Projektirani plinovod
- Obstoječi plinovod
- Odstranitve komunalnih vodov
- VN steber
- Transformatorska postaja



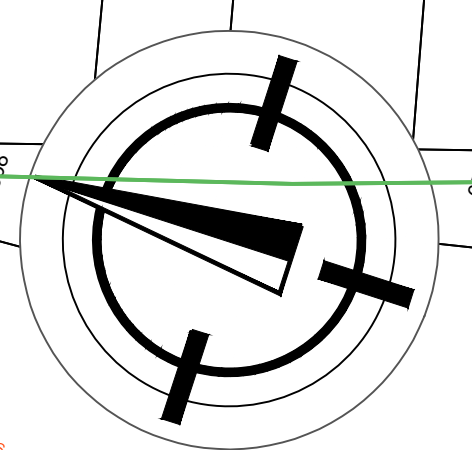
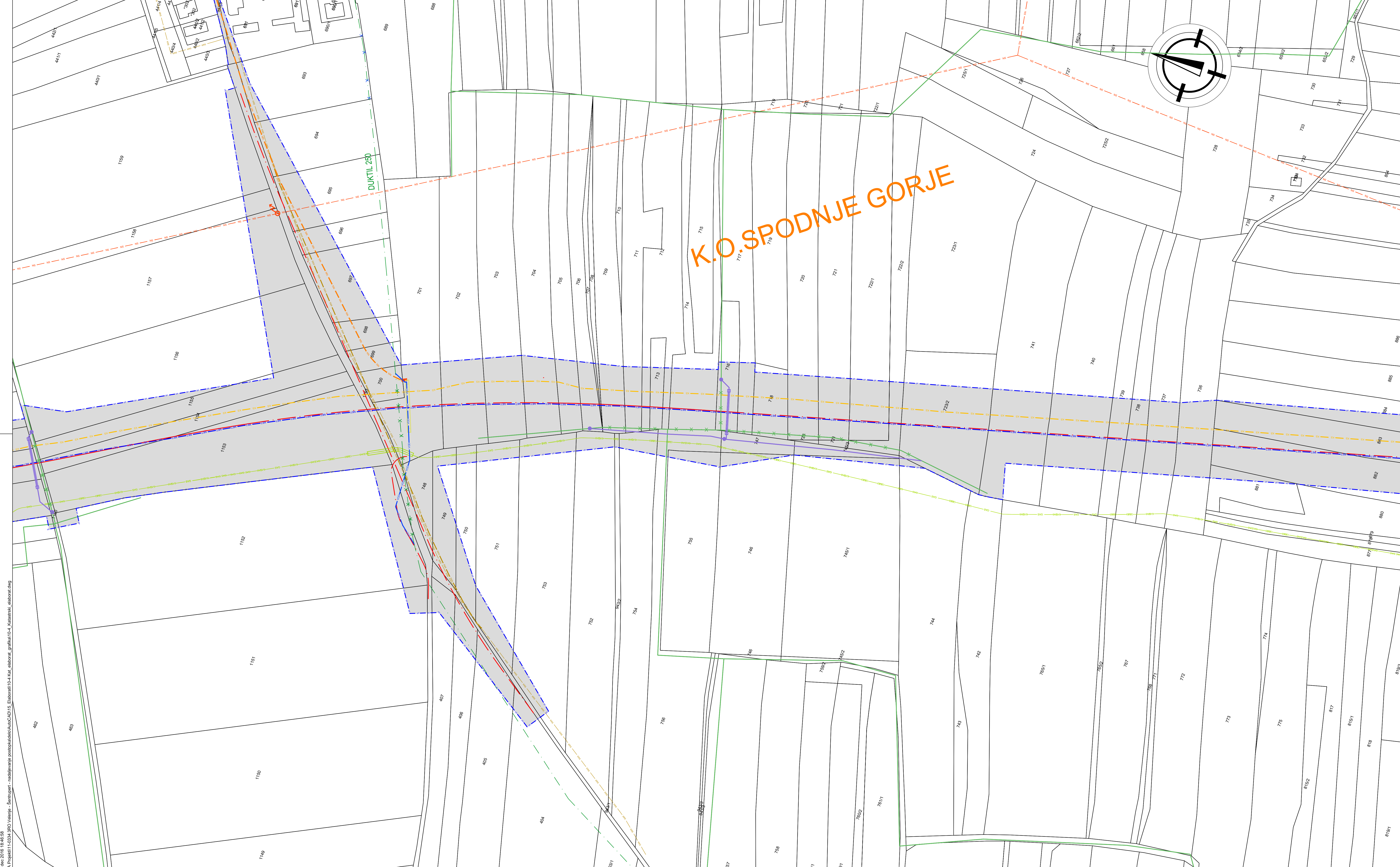
K.O. BRASLOVČE

K.O. SPODNJE GORJE

investitor:	DARS <small>Povezujemo Slovenijo</small>	cesta: DC DRAVOGRAD - ŠENTRUPERT
projektant:	pnz <small>PRIZ inženiring projektiranje</small>	odsek: VELENJE - ŠENTRUPERT (SKLOP1)
projektant načrta:		projekt: 3. razvojna os: VELENJE - ŠENTRUPERT
		objekt: DRŽAVNA CESTA
		načrt: Katastrski elaborat
		risba: Katastrska situacija od km 10.85 do 11,50
odg. vodja proj.:	Andrij Jan, univ.dipl.inž.gr.	id. številka: G-2130
odg. projektant:	Andrij Jan, univ.dipl.inž.gr.	podpis: <i>[Signature]</i>
projektant:	Rok Cunder, univ.dipl.inž.gr.	vrsta projekta: IOP - SP za DPN
revizija:		sk. projekta: 11-0334
		sk. načrta: 11-0334/01
		sk. risbe: 10/4.6.15
		datum: junij 2010
		ident. oznaka: 11-0334-1014.6.15
opis spremembe:	opis spremembe:	datum: junij 2016
01	DOPOLNJENO PO JAVNI RAZGRNITVI IN RECENZIJ	podpis: <i>[Signature]</i>
02	DOPOLNJENO PO JAVNI SEZNANITVI - ZA PREDLOG DPN	datum: OKTOBER 2016
03	DOPOLNJENO PO MNENJH NUP	datum: DEC. 2016
šifra odseka:	arhivska številka: 001.2101	šifra priloge: G.105.15
		šifra koda:

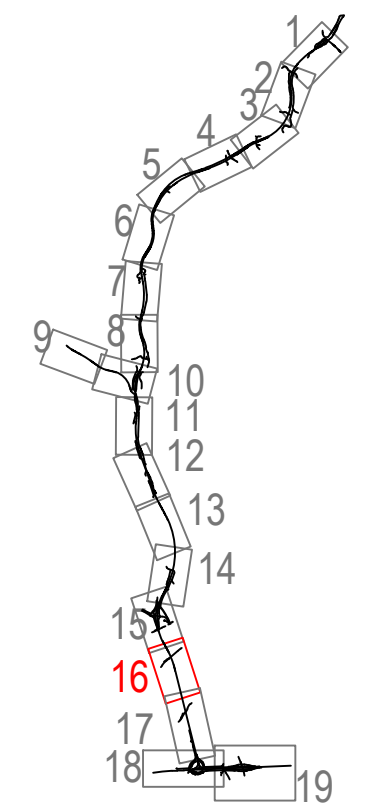
21. dec 2016 18:45:49 S:\A Projekti\11-0334_BRO Velenje - Šentrupert - nadaljevanje postopka izpisa\AUC\016_Elaborat\10-Kat. elaborat_grafika\04_Katastrski elaborat.dwg





LEGENDA:

- Projektirana javna razsvetljava
- Projektirani NN vod
- Obstoječi NN vod
- Projektirani SN vod
- Obstoječi SN vod
- Projektirani VN vod
- Obstoječi VN vod
- Projektirani TK vod
- Obstoječi TK vod
- Projektiran kabelsko razdelilni sistem
- Obstoječ kabelsko razdelilni sistem
- Projektirani Klic v sili
- Projektirana odpadna kanalizacija
- Obstoječa odpadna kanalizacija
- Projektirana meteorna kanalizacija
- Obstoječa meteorna kanalizacija
- Projektirana mešana kanalizacija
- Obstoječa mešana kanalizacija
- Projektirani vodovod
- Obstoječi vodovod
- Projektirana kontrolirana odvodnja
- Projektirani plinovod
- Obstoječi plinovod
- Odstranitve komunalnih vodov
- VN steber
- Transformatorska postaja

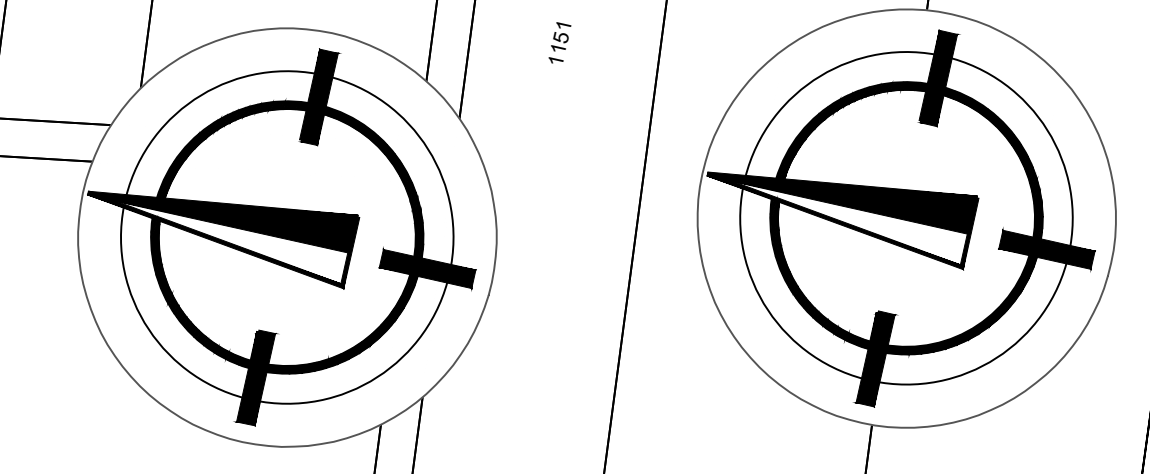


investitor:	DARS Povezujemo Slovenijo	cesta:	DC DRAVOGRAD - ŠENTRUPERT
projektant:	Pnz inženjerske projekcijske storitve	odsek:	VELENJE - ŠENTRUPERT (SKLOP1)
projektant načrta:		projekt:	3. razvojna os: VELENJE - ŠENTRUPERT
		objekt:	DRŽAVNA CESTA
		načrt:	Katastrski elaborat
		risba:	Katastrska situacija od km 11,50 do 12,40
odp. vodja proj.:	Andrij Jan, univ.dipl.inž.gr.	id. številka:	02133
odp. projektant:	Andrij Jan, univ.dipl.inž.gr.	podpis:	
projektant:	Rok Cunder, univ.dipl.inž.gr.	vrsta projekta:	DSP - SP za DPN
		sk. projekta:	11-0334
		sk. oznaka:	2101
		sk. nriše:	11-0334/E
		datum:	14.6.2010
		sk. nriše:	10/4.6.16
revidira:		ident. oznaka:	11-0334 - 10/4.6.16
sprememba:	opis spremembe:	datum:	podpis:
01	DOPOLNJENO PO JAVNI RAZGRNITVI IN REGENZIJ	JUNIJ 2016	
02	DOPOLNJENO PO JAVNI SEZNANITVI - ZA PREDLOG DPN	OKTOBER 2016	
03	DOPOLNJENO PO MNENjih NUP	DEC. 2016	
šifra odseka:	arhivska številka:	vrsta dokumentacije:	šifra priloge:
		001.2101	G.105.16
			šifra koda:

21. dec 2016 18:46:58
S:\A Projekti\11-0334_3RC Velenje - Šentrupert - nadaljevanje postopajanja\Ausc\2016_Elaborat\04-Kat. elaborat_grafika\04_Katastrski elaborat.dwg

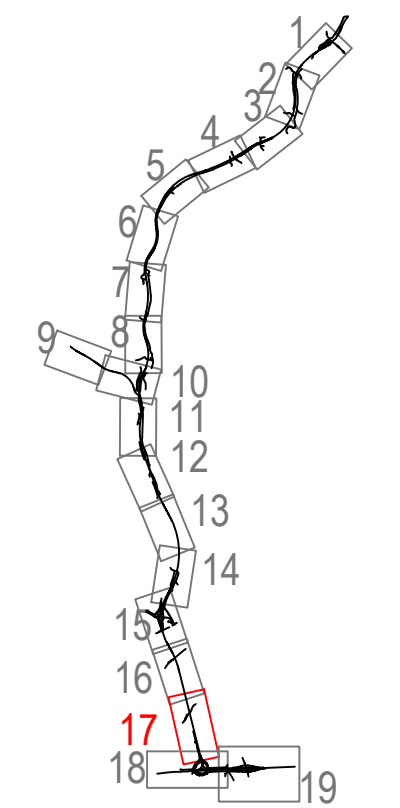


K.O.SPODNJE GORJE



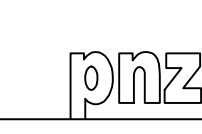
LEGENDA:

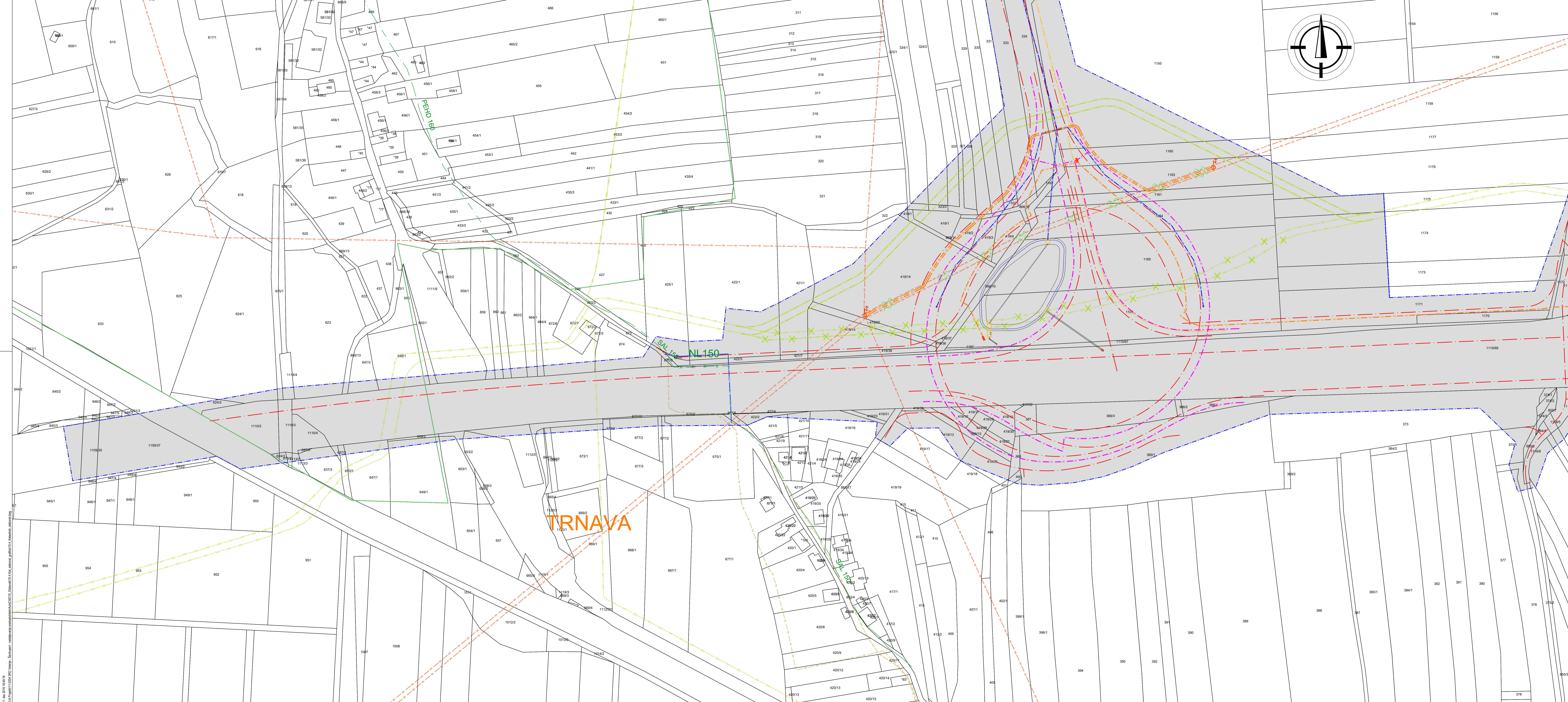
Projektirana javna razsvetljava	— — — — —
Projektirani NN vod	— — — — —
Obstoječi NN vod	— — — — —
Projektirani SN vod	— — — — —
Obstoječi SN vod	— — — — —
Projektirani VN vod	— — — — —
Obstoječi VN vod	— — — — —
Projektirani TK vod	— — — — —
Obstoječi TK vod	— — — — —
Projektiran kabelsko razdelilni sistem	— — — — —
Obstoječ kabelsko razdelilni sistem	— — — — —
Projektirani Klic v sili	— — — — —
Projektirana odpadna kanalizacija	— — — — —
Obstoječa odpadna kanalizacija	— — — — —
Projektirana meteorna kanalizacija	— — — — —
Obstoječa meteorna kanalizacija	— — — — —
Projektirana mešana kanalizacija	— — — — —
Obstoječa mešana kanalizacija	— — — — —
Projektirani vodovod	— — — — —
Obstoječi vodovod	— — — — —
Projektirana kontrolirana odvodnja	— — — — —
Obstoječi kontrolirana odvodnja	— — — — —
Projektirani plinovod	— — — — —
Obstoječi plinovod	— — — — —
Odstranitve komunalnih vodov	— — — — —
VN steber	— — — — —
Transformatorska postaja	□



investitor:	DARS Povezujemo Slovenijo	cesta:	DC DRAVOGRAD - ŠENTRUPERT
projektant:	pnz Projektiranje in inženjering	odsek:	VELENJE - ŠENTRUPERT (SKLOP1)
projektant načrta:		projekt:	3. razvojna os: VELENJE - ŠENTRUPERT
		objekt:	DRŽAVNA CESTA
		načrt:	Katastrski elaborat
		risba:	Katastrska situacija od km 12,40 do 13,40
odg. vodja proj.:	Andrej Jan, univ.dipl.inž.gr.	iz. številka:	G-2130
odg. projektant:	Andrej Jan, univ.dipl.inž.gr.	podpis:	[Signature]
projektant:	Rok Čunder, univ.dipl.inž.gr.	vrsta projekta:	IDP - SP za DPN
revizija:		št. projekta:	11-0334
		klas. oznaka:	2101
		datum:	14/6/2010
		ident. oznaka:	11-0334 - 104.6.17
spremenila:	opis spremembe:	datum:	ppppp:
01	DOPOLNJENO PO JAVNI RAZPISNI REENZJI	JUNIJ 2016	[Signature]
02	DOPOLNJENO PO JAVNI SEZNANITVI - ZA PREDLOG DPN	OCTOBER 2016	[Signature]
03	DOPOLNJENO PO PREDLOGU	DEC 2016	[Signature]
skica odseka:	skizna številka:	vrsta dokumentacije:	skica priloge:
	001.2101	G.105.17	

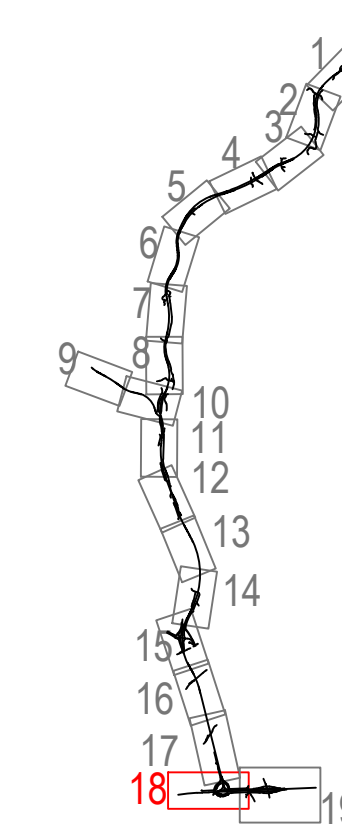
21. 06. 2016 14:58:08
 C:\Users\andrej.jan\Documents\projekti\K.O. Spodnje Gorje\Elaborat\K.O. Spodnje Gorje\Katastrski elaborat.dwg
 21. 06. 2016 14:58:08
 C:\Users\andrej.jan\Documents\projekti\K.O. Spodnje Gorje\Elaborat\K.O. Spodnje Gorje\Katastrski elaborat.dwg





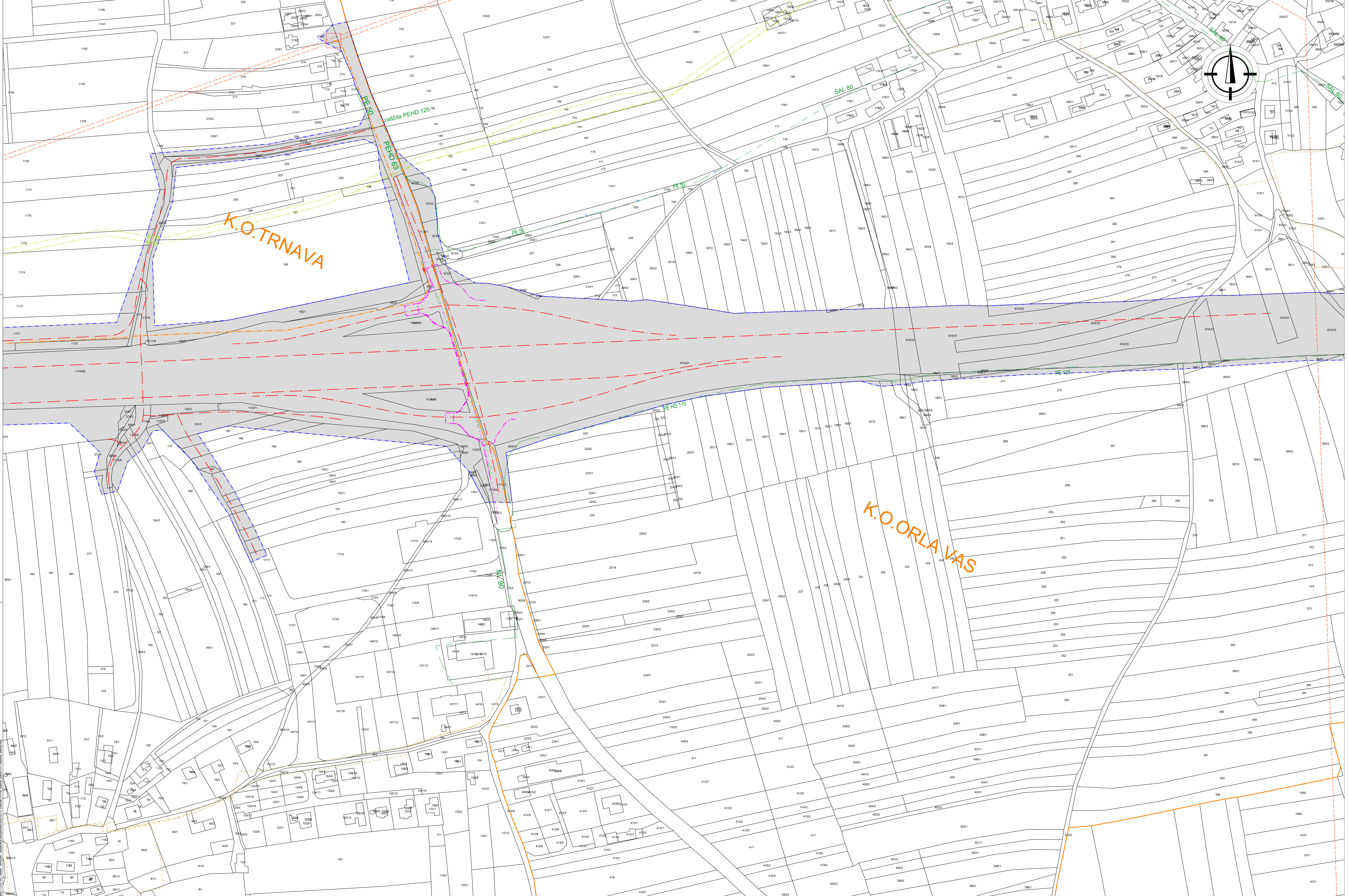
LEGENDA:

- Projekirana javna razsvetljava
- Projekirani NN vod
- Obstoječi NN vod
- Projekirani SN vod
- Obstoječi SN vod
- Projekirani VN vod
- Obstoječi VN vod
- Projekirani TK vod
- Obstoječi TK vod
- Projekirani kabelsko razdelilni sistem
- Obstoječi kabelsko razdelilni sistem
- Projekirani Klic v sili
- Projekirana odpadna kanalizacija
- Obstoječa odpadna kanalizacija
- Projekirana meteorna kanalizacija
- Obstoječa meteorna kanalizacija
- Projekirana mešana kanalizacija
- Obstoječa mešana kanalizacija
- Projekirani vodovod
- Obstoječi vodovod
- Projekirana kontrolirana odvodnja
- Obstoječi odvodnja
- Projekirani plinovod
- Obstoječi plinovod
- Odstranitve komunalnih vodov
- VN steber
- Transformatorska postaja



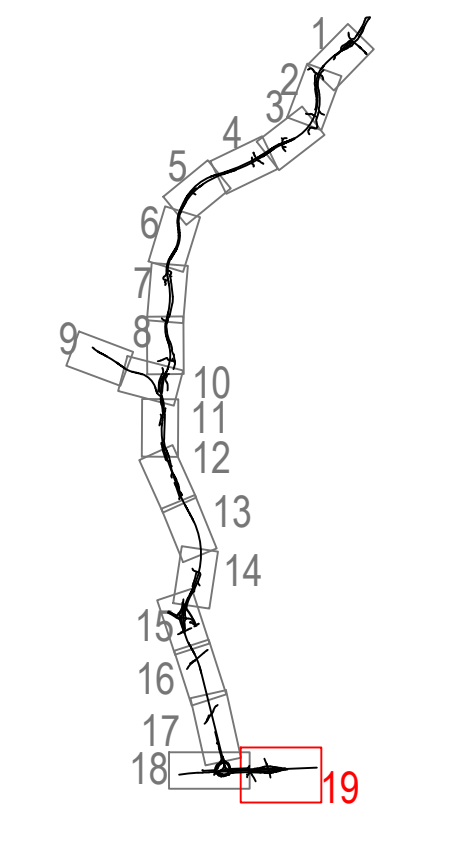
investitor:	DARS Povezujemo Slovenijo	cesta:	DC DRAVOGRAD - ŠENTRUPERT
projektant:	pnz PNE inženjersko arhitekturno podjetje d.o.o.	odsek:	VELENJE - ŠENTRUPERT (SKLOPI)
projektant načrta:		projekt:	3. razvojna os: VELENJE - ŠENTRUPERT
		objekt:	DRŽAVNA CESTA
		načrt:	Katastrski elaborat
		risba:	Katastrska situacija Priključek Šentrupert - list 1
oblikovalec:	Andrej Jan, univ.dipl.inž.gr.	iz. št.: 110334	metr.: 1:1000
odgovorn. projektant:	Andrej Jan, univ.dipl.inž.gr.	iz. št.: 110334	št. risbe: 110334/6
projektant:	Rok Oudner, univ.dipl.inž.gr.	datum:	10/4.6.18
revizija:		ident. oznaka:	110334-10/4.6.18
sprememba:	opis spremembe:	datum:	opis:
01	DOPOLNIENO PO JAVNI RAZPISNI IN REKENZIJ:	JUNI 2018	
02	DOPOLNIENO PO JAVNI SEZNANITVI - ZA PREDLOŽNO:	OKTOBER 2018	
03	DOPOLNIENO PO VNESENIH NUP:	DEC 2018	
šifra odseka:	artirska številka:	vrsta dokumentacije:	šifra priloge:
	001.2101	G.105.18	

18. Avg. 2018, 16:45:15
 S:\P\180115281_PNO_Velenje - Šentrupert - naddelavnar.ppt\skupna\2018\15_Elaborat\14_Kat. elaborat_dra\104_6.18_kat.situacija.dwg



LEGENDA:

- Projektivana javna razsvetljava
- Projektivani NN vod
- Obstoječi NN vod
- Projektivani SN vod
- Obstoječi SN vod
- Projektivani VN vod
- Obstoječi VN vod
- Projektivani TK vod
- Obstoječi TK vod
- Projektivani kabelsko razdelilni sistem
- Obstoječi kabelsko razdelilni sistem
- Projektivani Kile v sili
- Projektivana odpadna kanalizacija
- Obstoječa odpadna kanalizacija
- Projektivana meteorna kanalizacija
- Obstoječa meteorna kanalizacija
- Projektivana mešana kanalizacija
- Obstoječa mešana kanalizacija
- Projektivani vodovod
- Obstoječi vodovod
- Projektivana kontrolirana odvodnja
- Projektivani plinovod
- Obstoječi plinovod
- Odstranitve komunalnih vodov
- VN sileber
- Transformatorska postaja



Katastrski elaborat
 Katastrska situacija Priključek Šentrupert - list 2

Arhiv. Im. in. št. 104/19
 Načrtov. in. št. 104/19
 11000
 11038AK
 10/4.6.19