parkovna ureditev brežin ob pokopališču;
obsaditev PH ograj,
drevoredi, grmovnice in zelenice ob parkirišču,
grmovne živice ob potoku

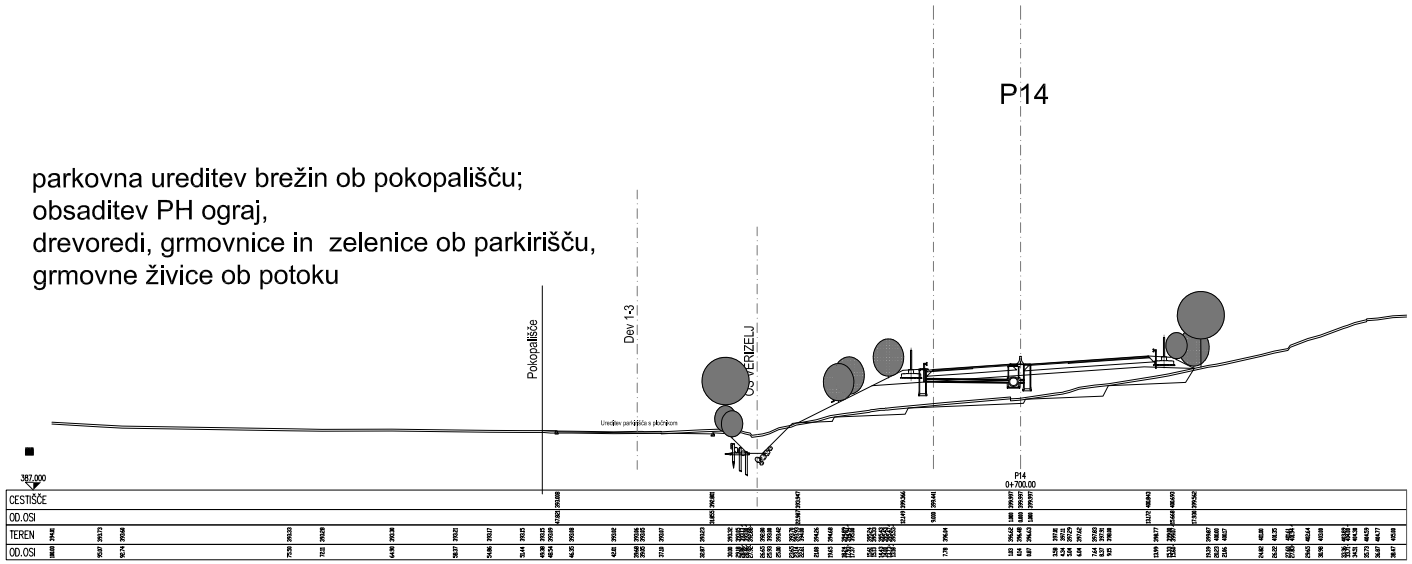
P14
Pokopališče
Dev 1-3
OS VERIZELJ
387.000
P14
0+700.00
CESTIŠČE
OD.OSI
TEREN
OD.OSI

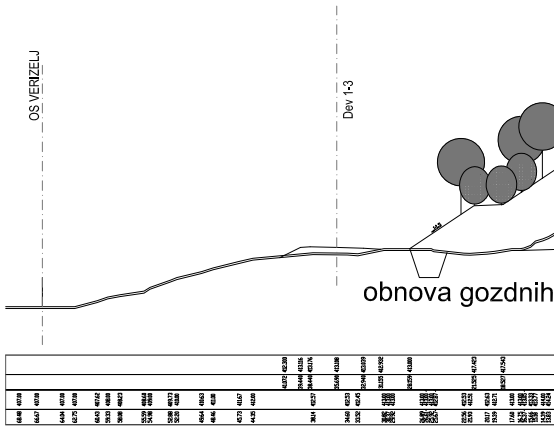
OS VERIZELJ
Dev 1-3

obnova gozdnih

parkovne ureditve ob servisnih površinah;
visoka robna zasaditev,
grmovnice v večjih skupinah, senčenje parkirišč

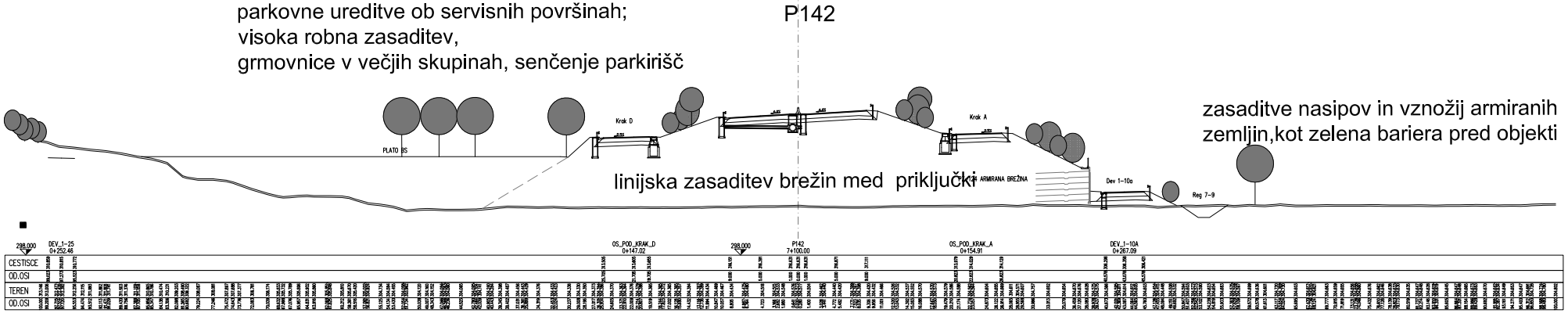
P142
PLATO BS
Krak D
Krak A
ARMIRANA BREŽINA
Dev 1-10a
Reg 7-9
298.000
DEV_1-25
0+252.46
OS_POD_KRAK_D
0+147.02
298.000
P142
7+100.00
OS_POD_KRAK_A
0+154.91
DEV_1-10A
0+267.09
CESTISCE
OD.OSI
TEREN
OD.OSI

linijska zasaditev brežin med priključki

zasaditve nasipov in vznožij armiranih
zemljin,kot zelena bariera pred objekti

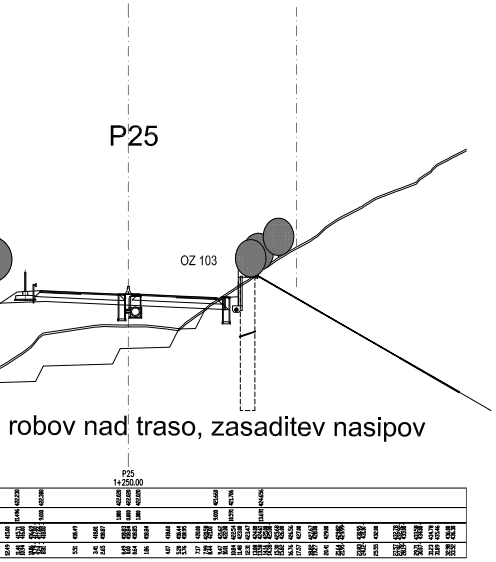
P25
OZ 103
P25
1+250.00

robov nad traso, zasaditev nasipov

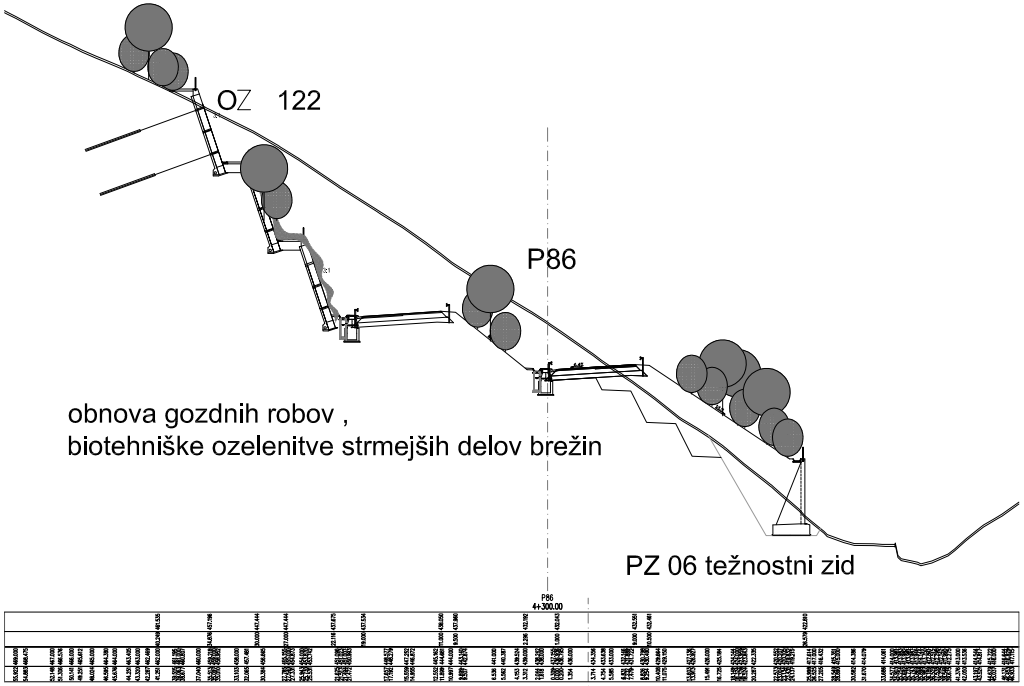
OZ 122
P86
P86
4+300.00

obnova gozdnih robov ,
biotehniške ozelenitve strmejših delov brežin

PZ 06 težnostni zid

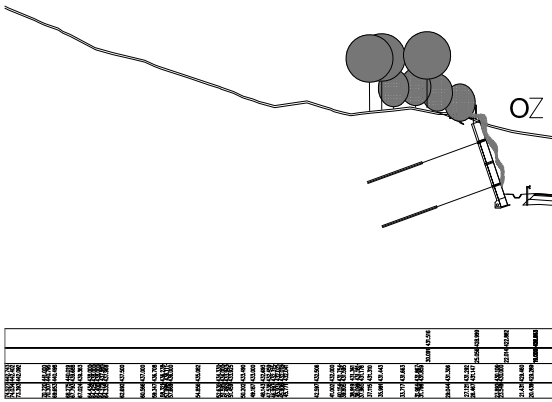

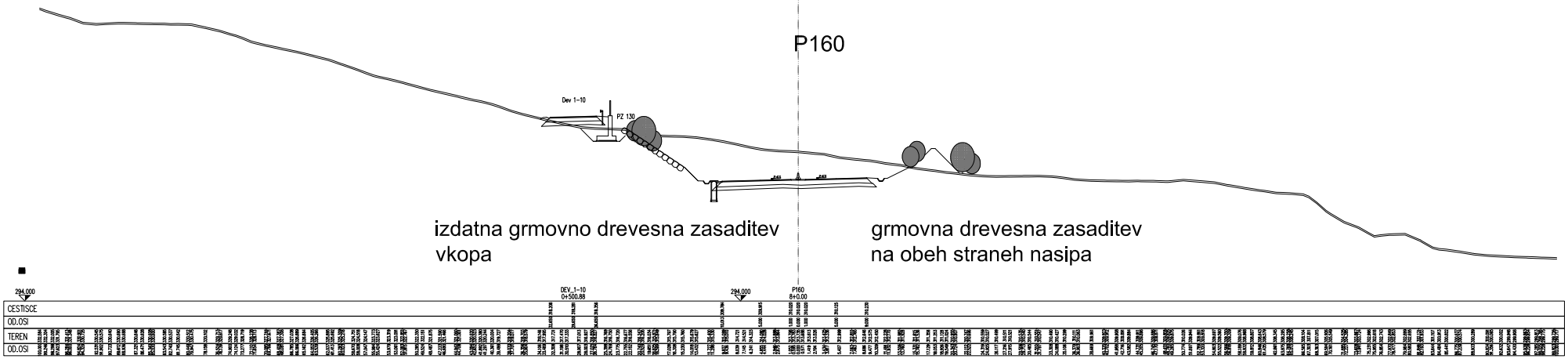
P160
Dev 1-10
PZ 130
294.000
DEV_1-10
0+500.88
294.000
P160
8+0.00
CESTISCE
OD.OSI
TEREN
OD.OSI

izdatna grmovno drevesna zasaditev
vkopa

grmovna drevesna zasaditev
na obeh straneh nasipa

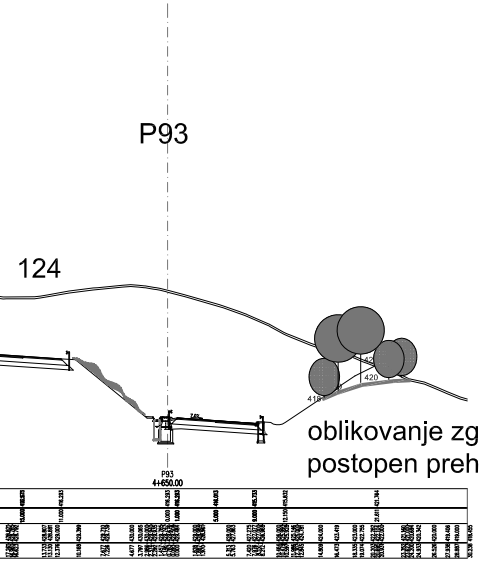
124
P93
P93
4+650.00

oblikovanje zgornjega robu vkopa,
postopen prehod v raščen teren

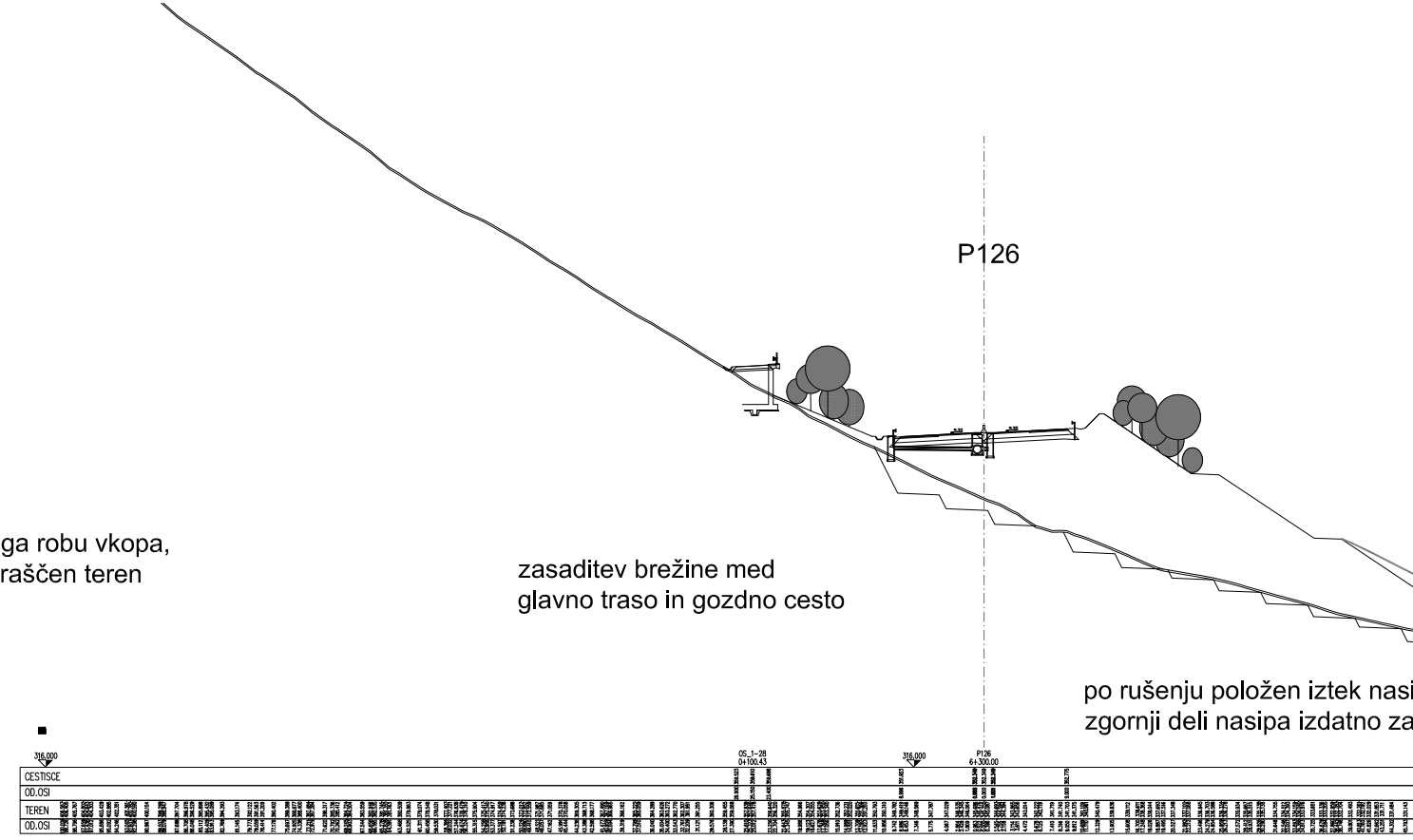
P126
316,000
OS_1-28
0+100.43
316,000
P126
6+300.00
CESTISCE
OD.OSI
TEREN
OD.OSI

zasaditev brežine med
glavno traso in gozdno cesto

po rušenju položen iztek nasi
zgornji deli nasipa izdatno za

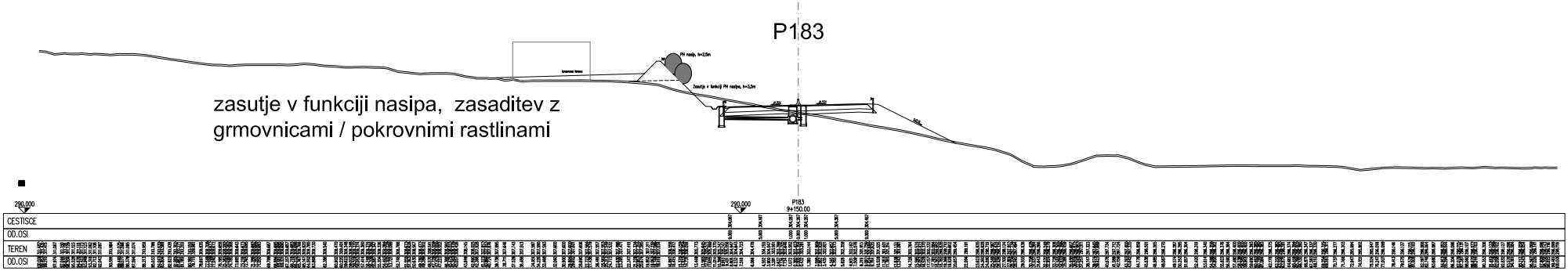
P183
PH nasip, h=2,5m
Zasutje v funkciji PH nasipa, h=3,5m
290,000
290,000
P183
9+150.00
CESTISCE
OD.OSI
TEREN
OD.OSI

zasutje v funkciji nasipa, zasaditev z
grmovnicami / pokrovnimi rastlinami

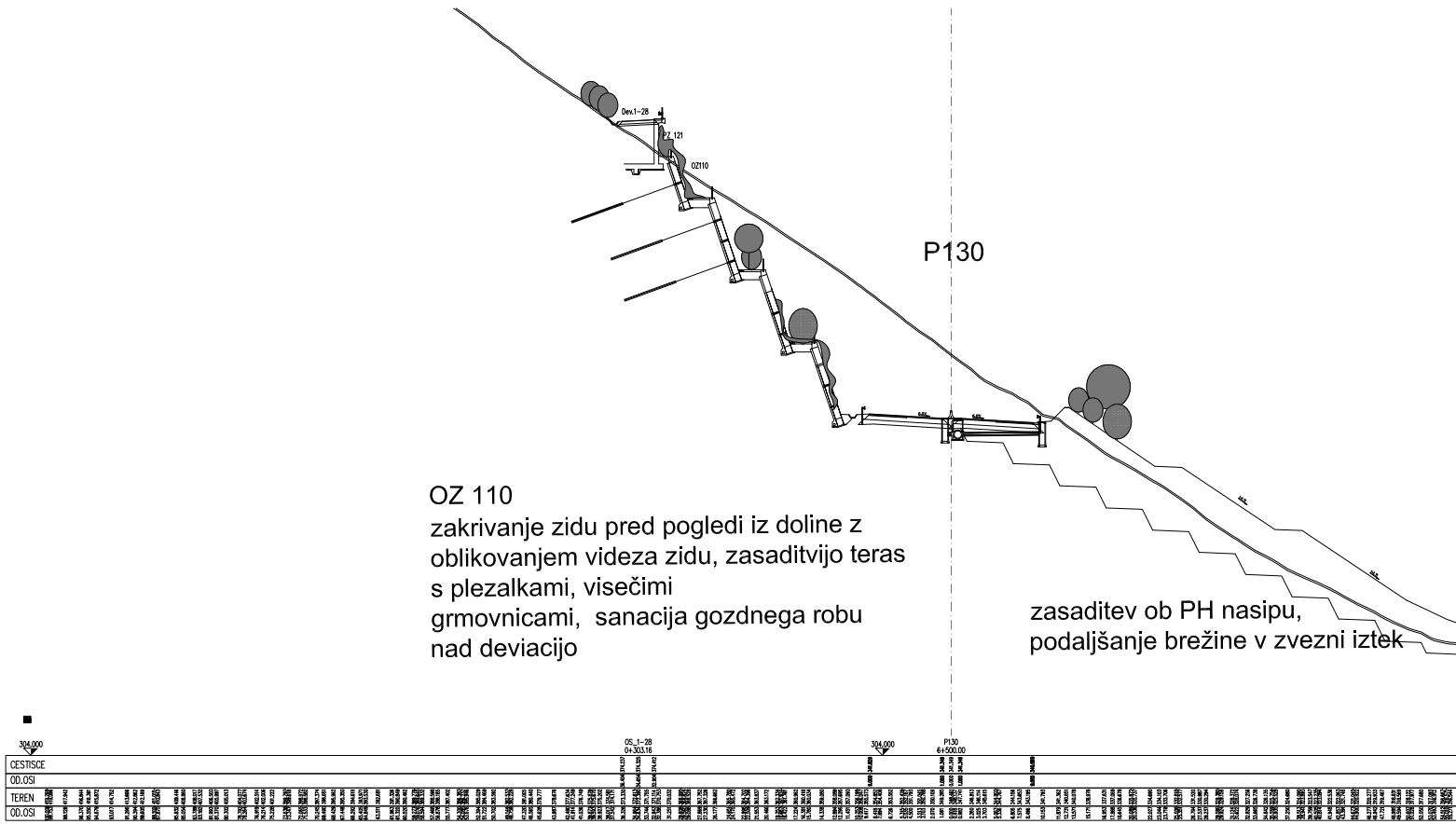
Dev.1-28
PZ 121
OZ110
P130
304,000
OS_1-28
0+303.16
304,000
P130
6+500.00
CESTISCE
OD.OSI
TEREN
OD.OSI

OZ 110
zakrivanje zidu pred pogledi iz doline z oblikovanjem videza zidu, zasaditvijo teras s plezalkami, visečimi grmovnicami, sanacija gozdnega robu nad deviacijo

zasaditev ob PH nasipu,
podaljšanje brežine v zvezni iztek

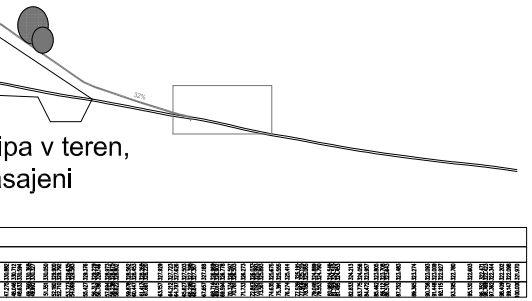

ipa v teren,
sajeni

grmovne površine po nasipu,
kot vidna zaščita in kot obmejki
kmetijskih zemljišč

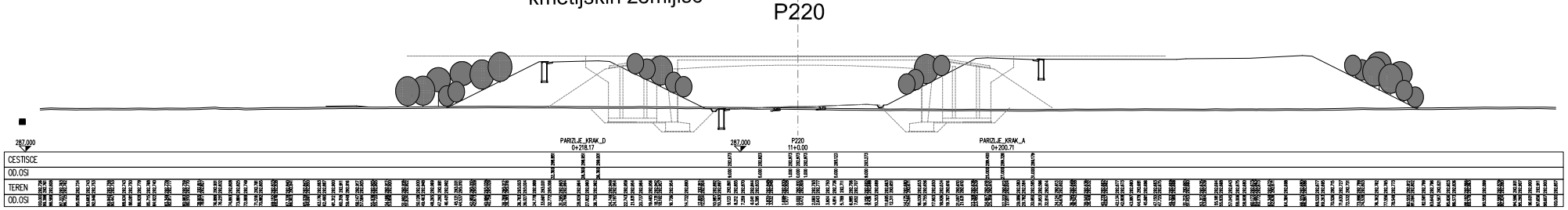
P220
287,000
PARIZJE_KRAK_D
0+218.17
287,000
P220
11+0.00
PARIZJE_KRAK_A
0+200.71
CESTISCE
OD.OSI
TEREN
OD.OSI

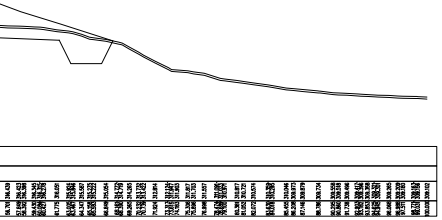

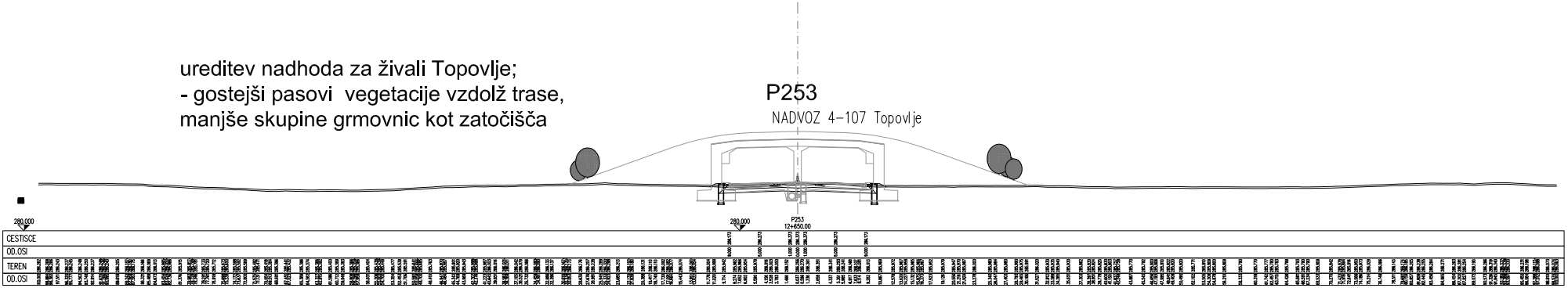

ureditev nadhoda za živali Topovlje;
- gostejši pasovi vegetacije vzdolž trase,
manjše skupine grmovnic kot zatočišča

P253
NADVOZ 4-107 Topovlje
280.000
280.000
P253
12+650.00
CESTISCE
OD.OSI
TEREN
OD.OSI

značilni prečni prerezi
M 1:500

investitor:
DARS
Povezujemo Slovenijo

projektant:
pnz
PNZ svetovanje projektiranje d.o.o.

podizvajalec:
Maja Vodnik
krajinska arhitektka

podizvajalec:

cesta: DC DRAVOGRAD - ŠENTRUPERT

odsek: VELENJE - ŠENTRUPERT
(SKLOP1)

projekt: 3. razvojna os:
VELENJE - ŠENTRUPERT

objekt: DRŽAVNA CESTA

načrt: Načrt krajinske arhitekture

risba: Značilni prečni prerezi

	id. številka	podpis				
			vrsta projekta:	IDP po JS za predlog DPN	merilo:	1:500
odg. vodja proj.: Andrej Jan, univ.dipl.inž.gr.	G-2130		št. projekta:	11-0334	št. načrta:	KA-10/2
odg. projektant: Maja Vodnik, univ.dipl.inž.kraj.arh.	0927 KA		klas. oznaka:	2101	št. risbe:	2/1 6.24
projektant: Rok Cunder, univ.dipl.inž.gr.			datum:	julij 2010		
revizija:			ident. oznaka:	11-0334		

	sprememba:	opis spremembe:	datum:	podpis:
01		DOPOLNJENO PO JAVNI RAZGRNITVI IN RECENZIJI	JUNIJ 2016	
02		DOPOLNJENO PO JAVNI SEZNANITVI - ZA PREDLOG DPN	OKTOBER 2016	

šifra odseka:	arhivska številka:	vrsta dokumentacije:	šifra priloge:	črtna koda:
		001.2110	G.140	

pnz