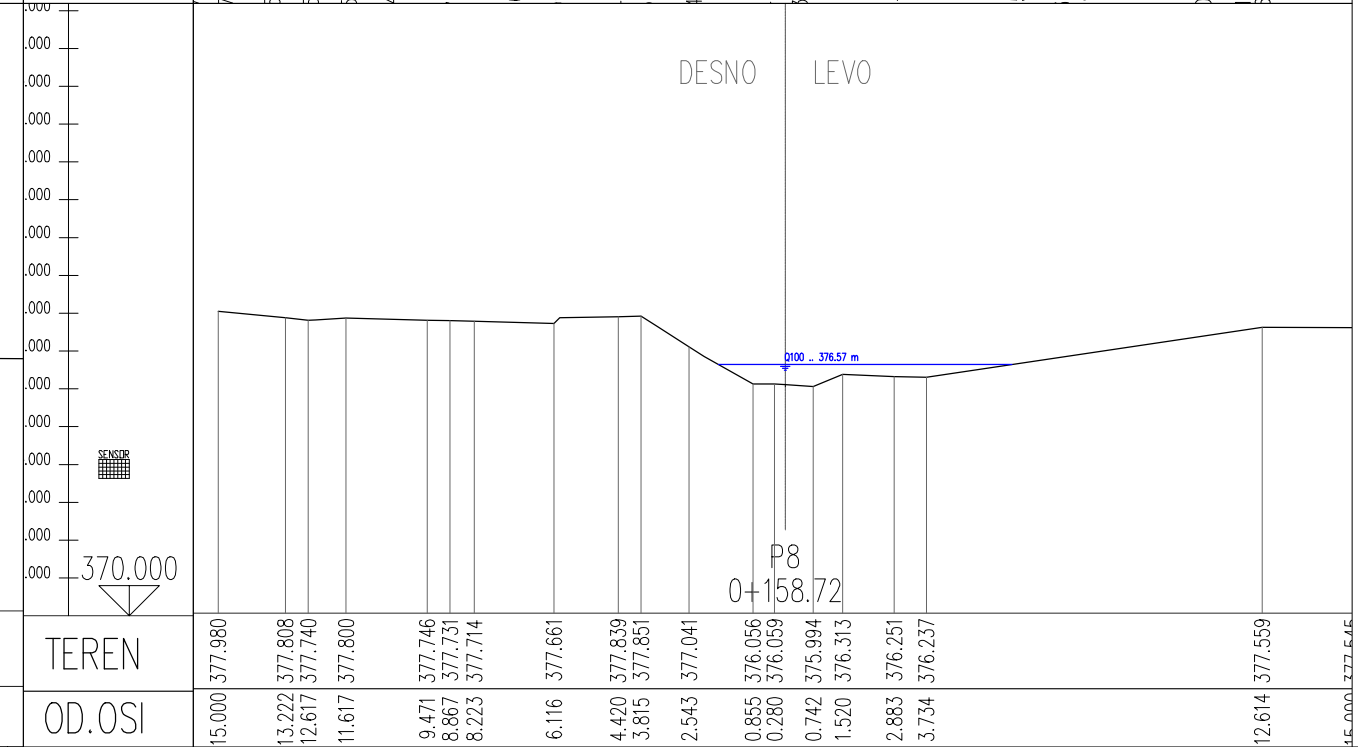
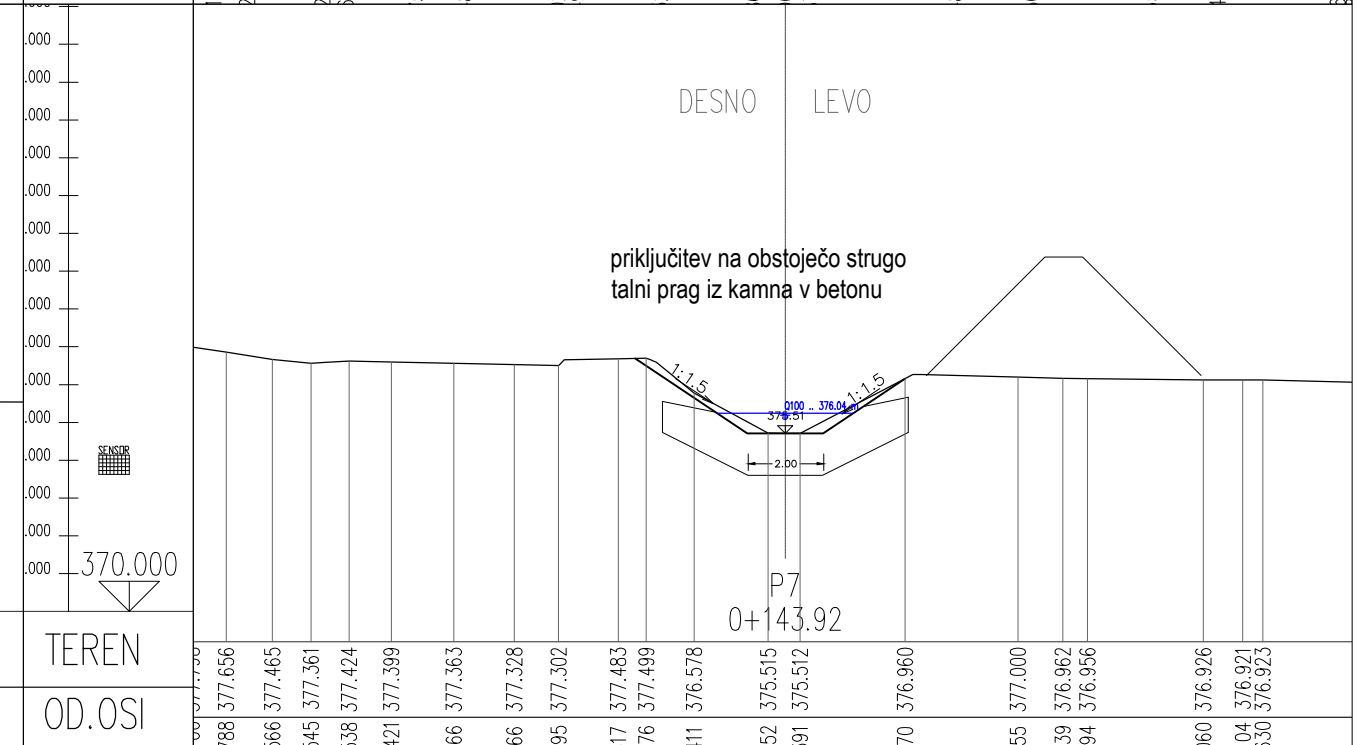
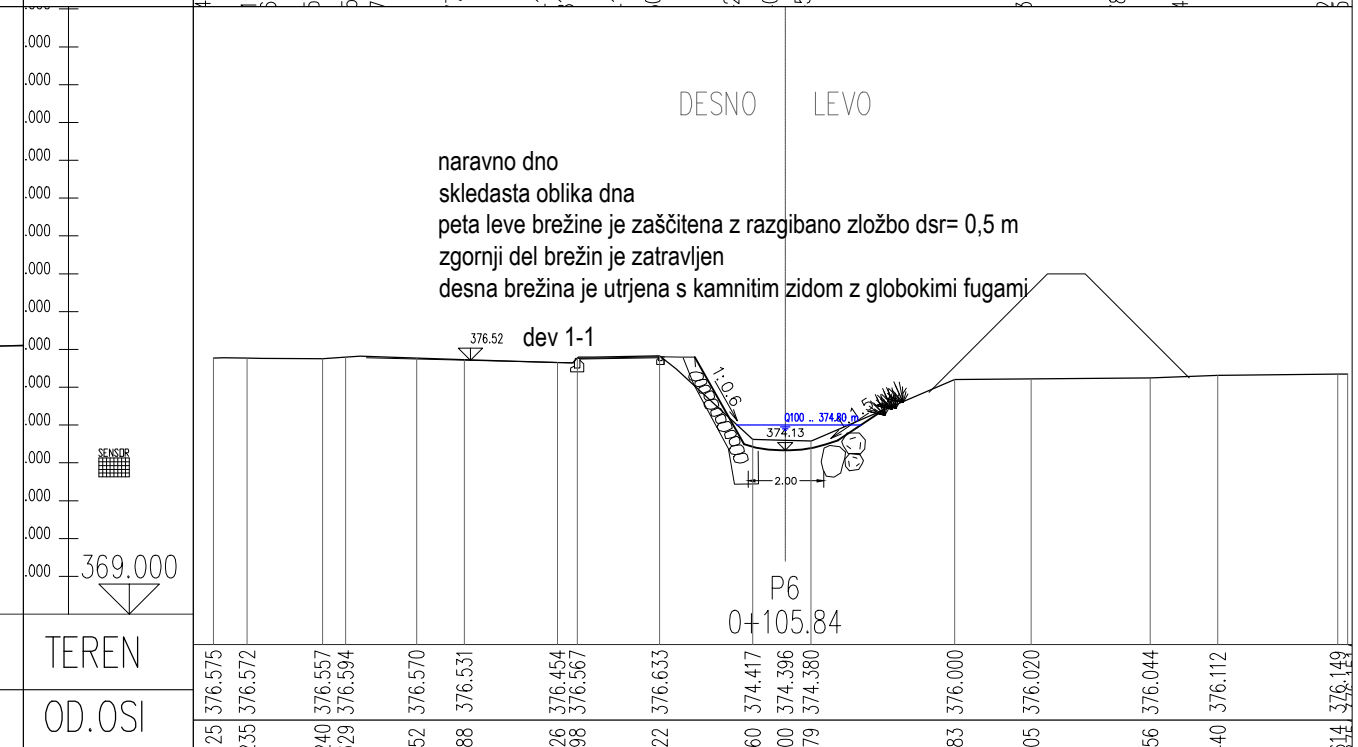

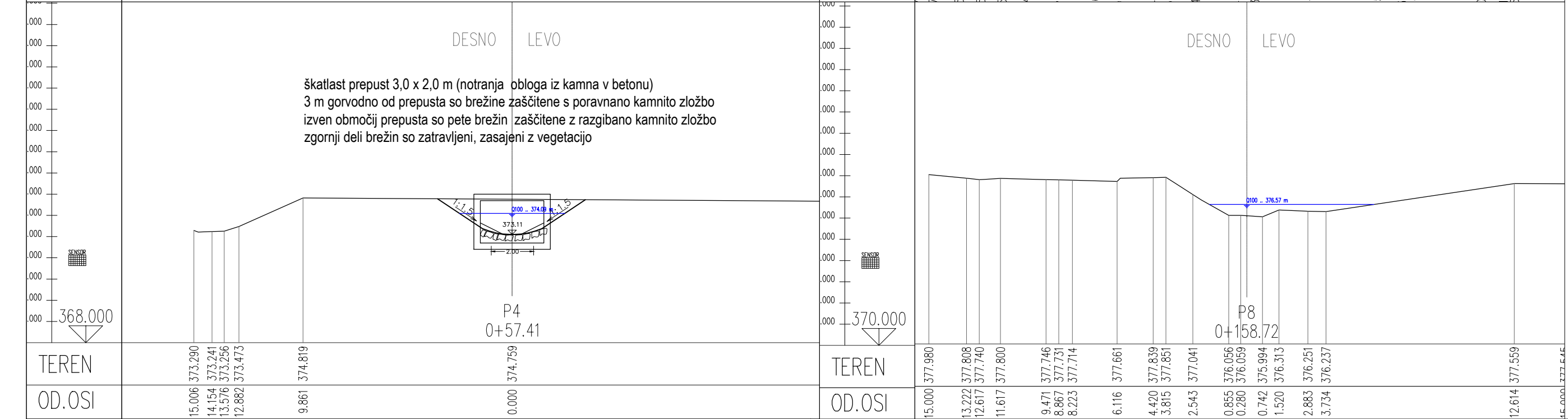

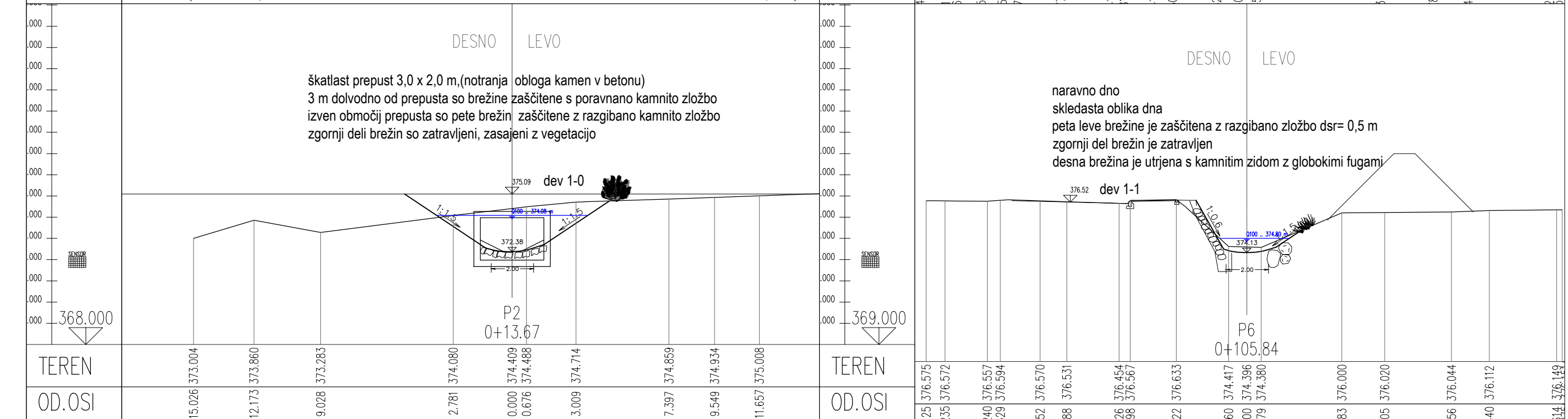
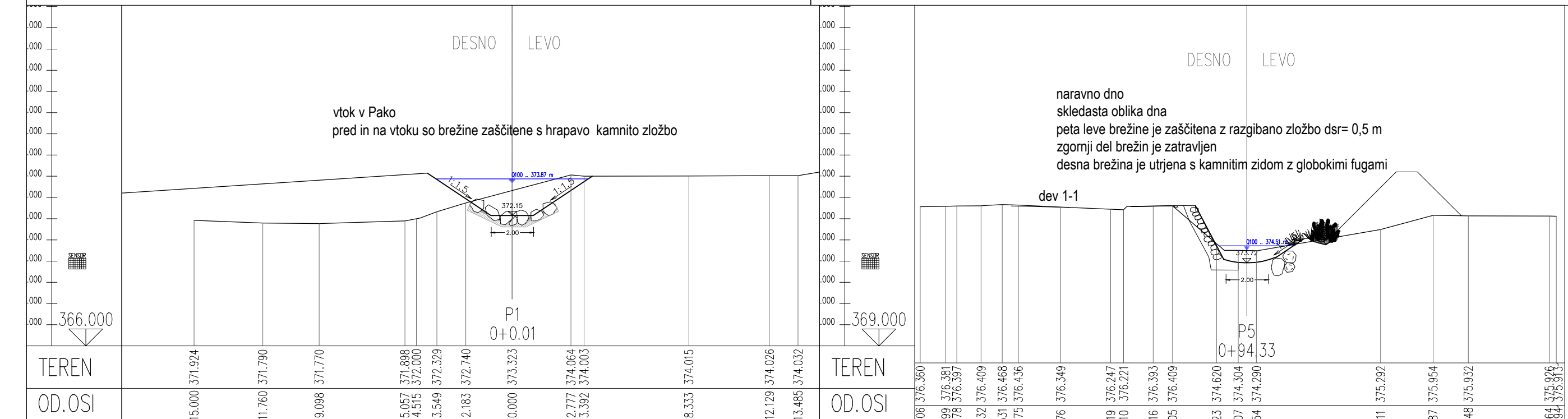


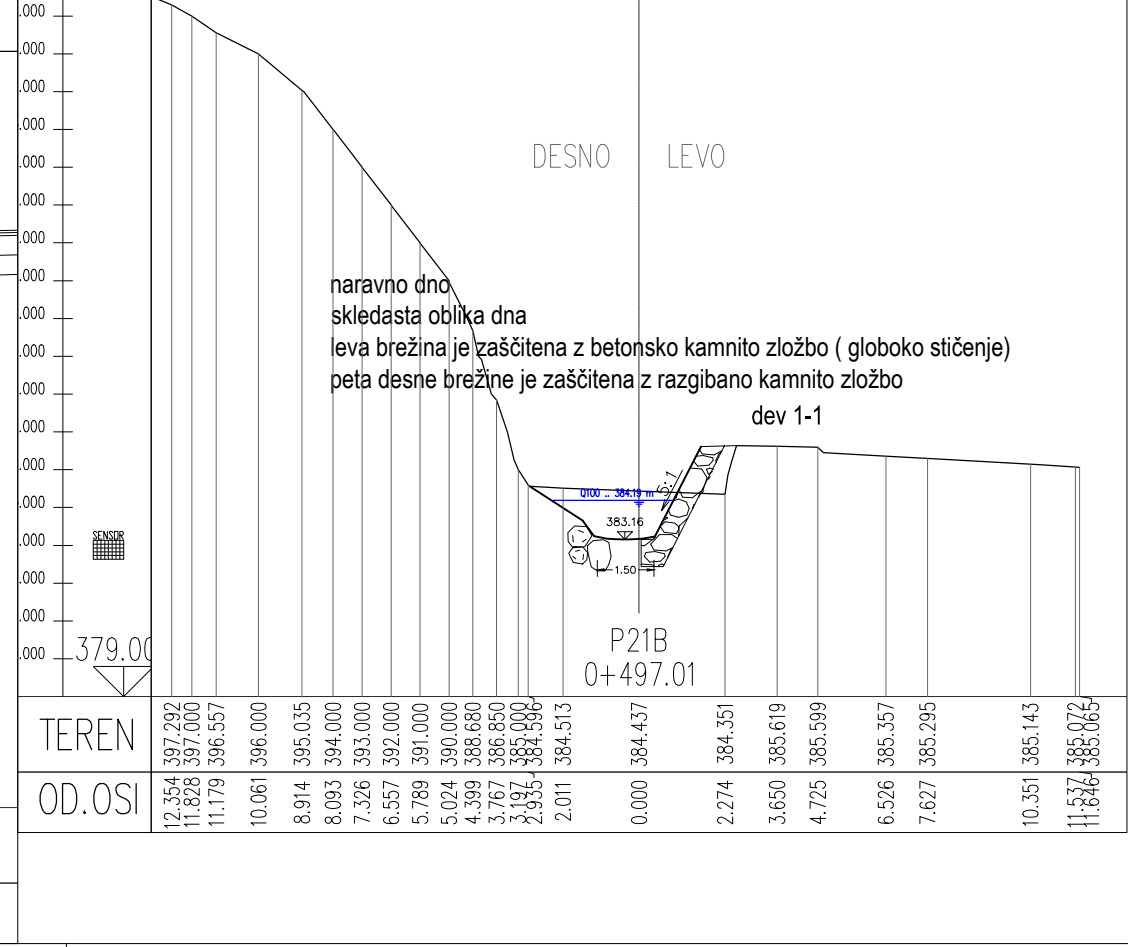
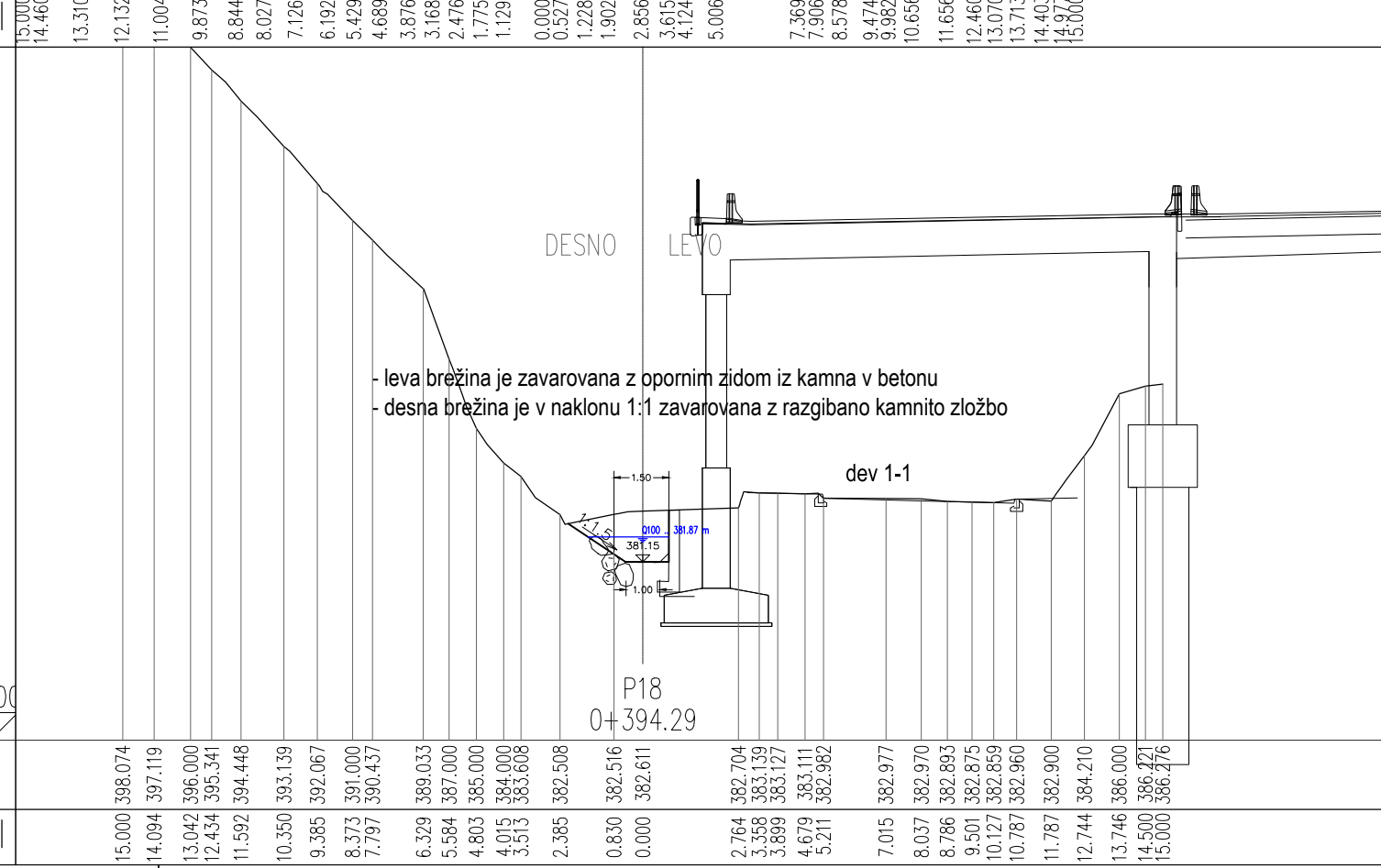
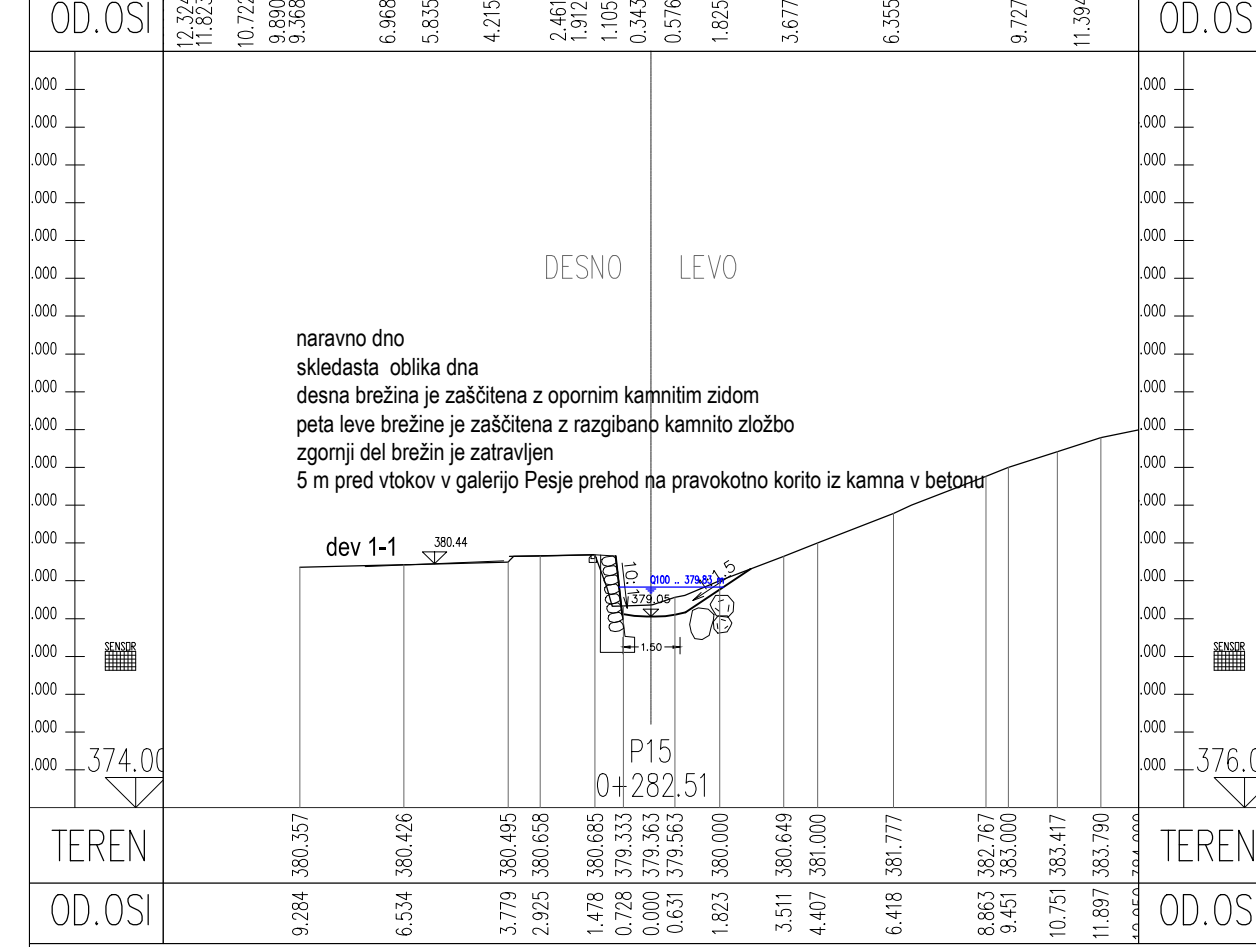
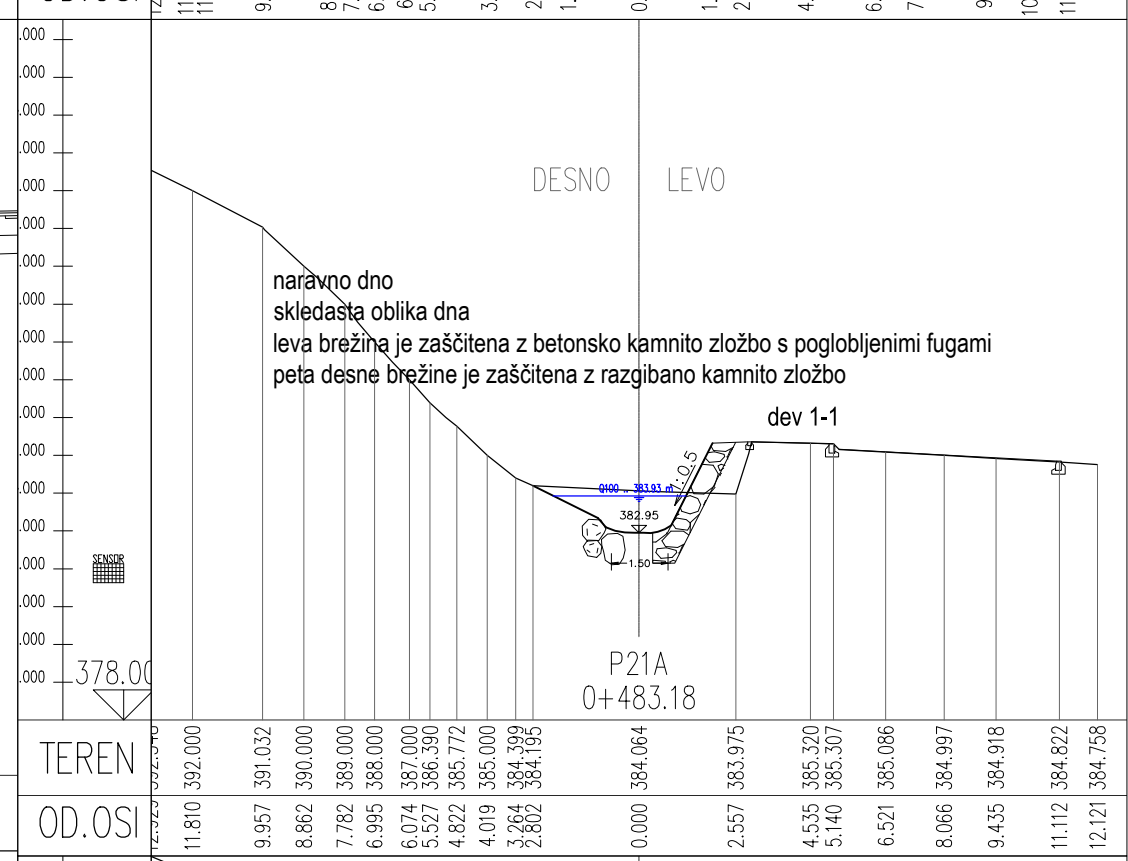
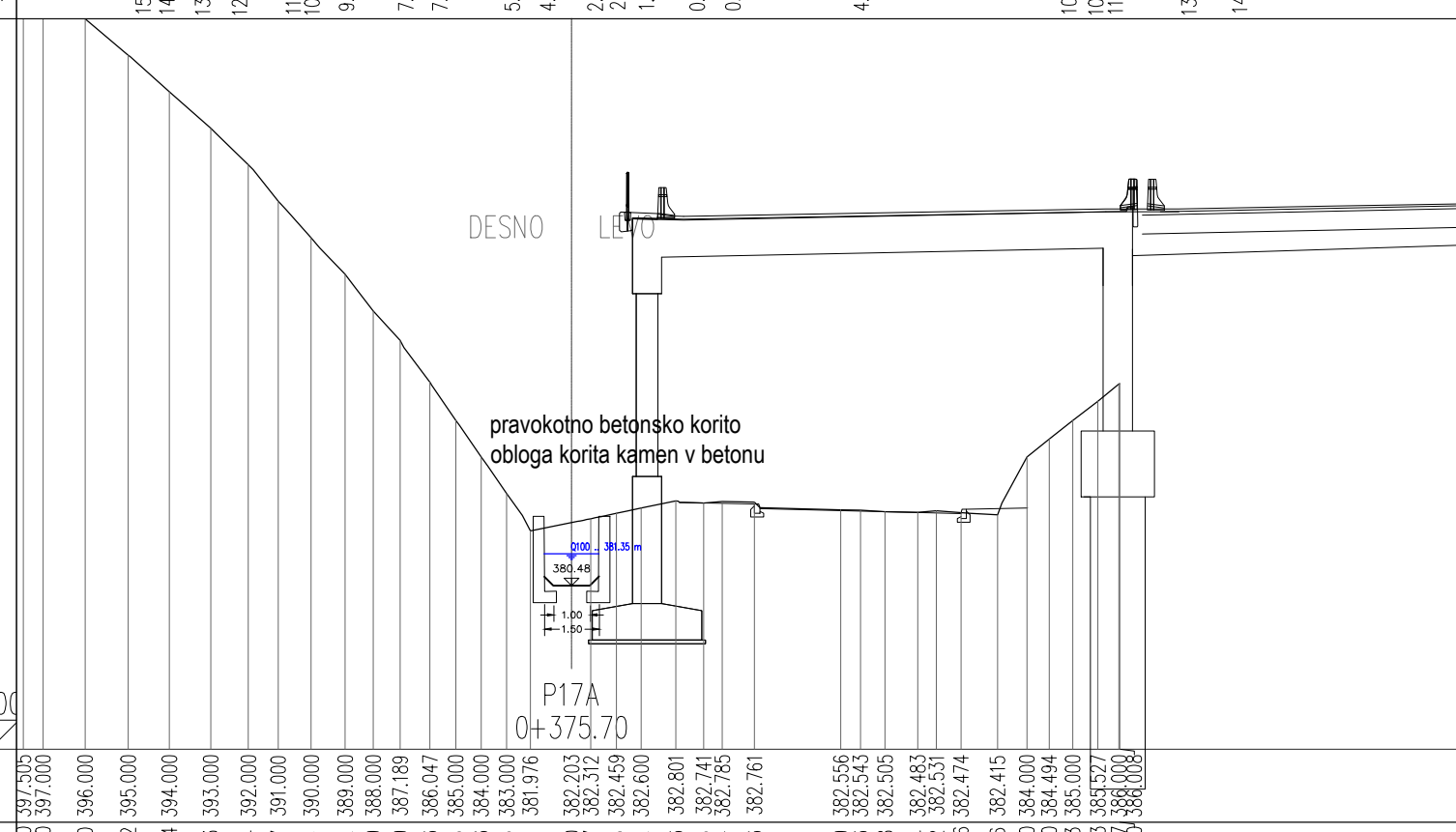
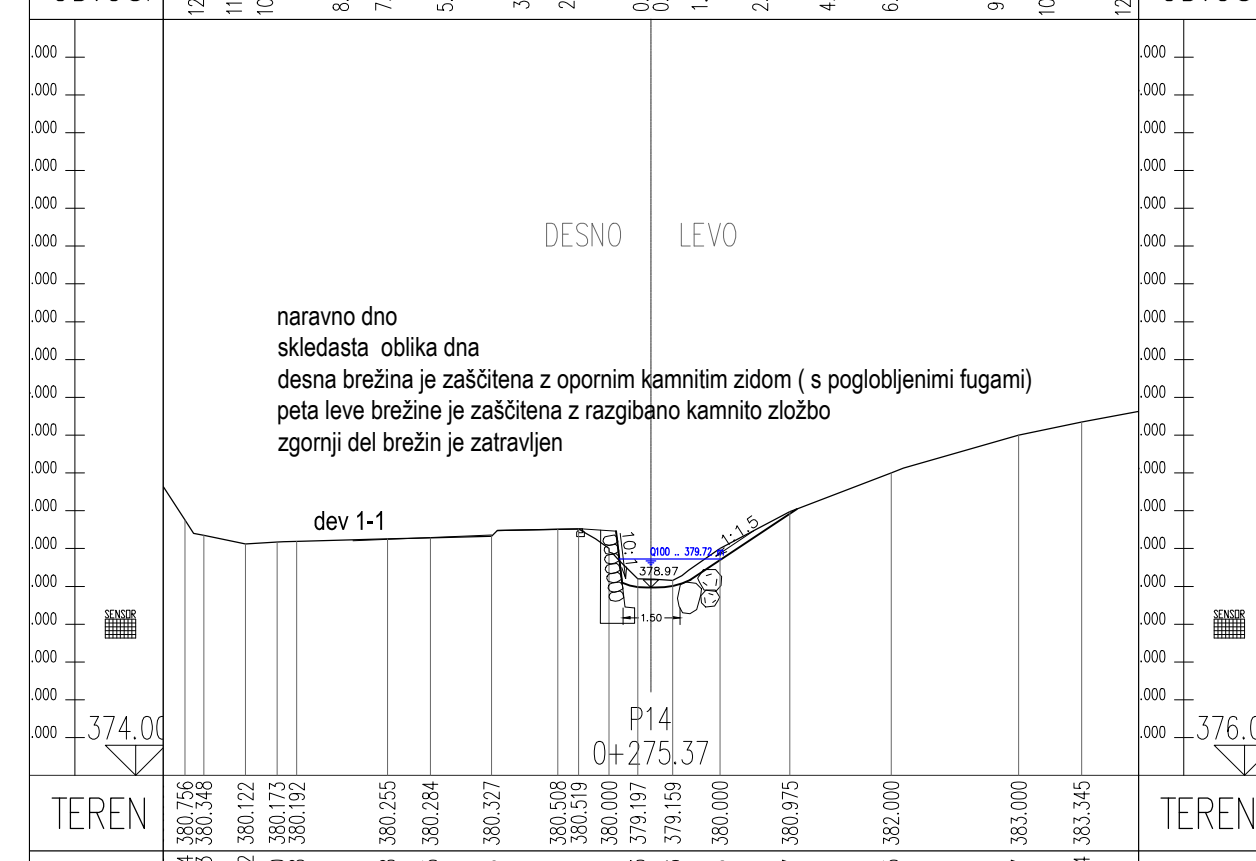
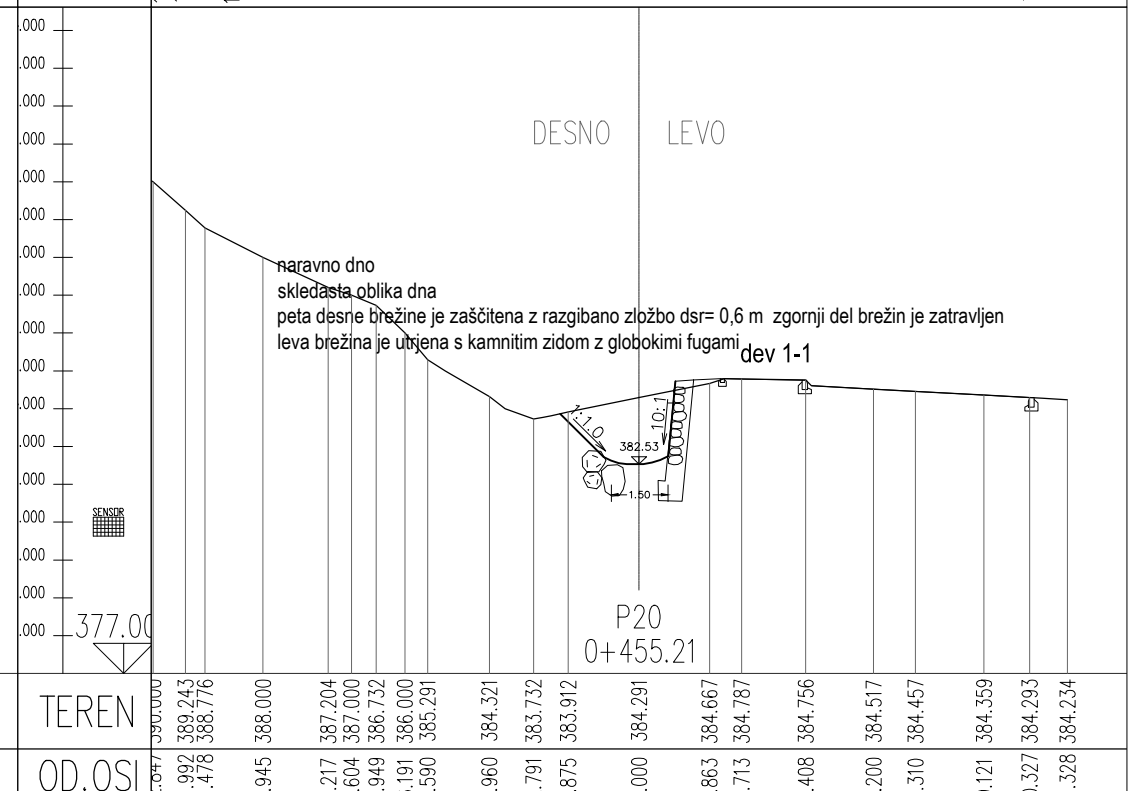
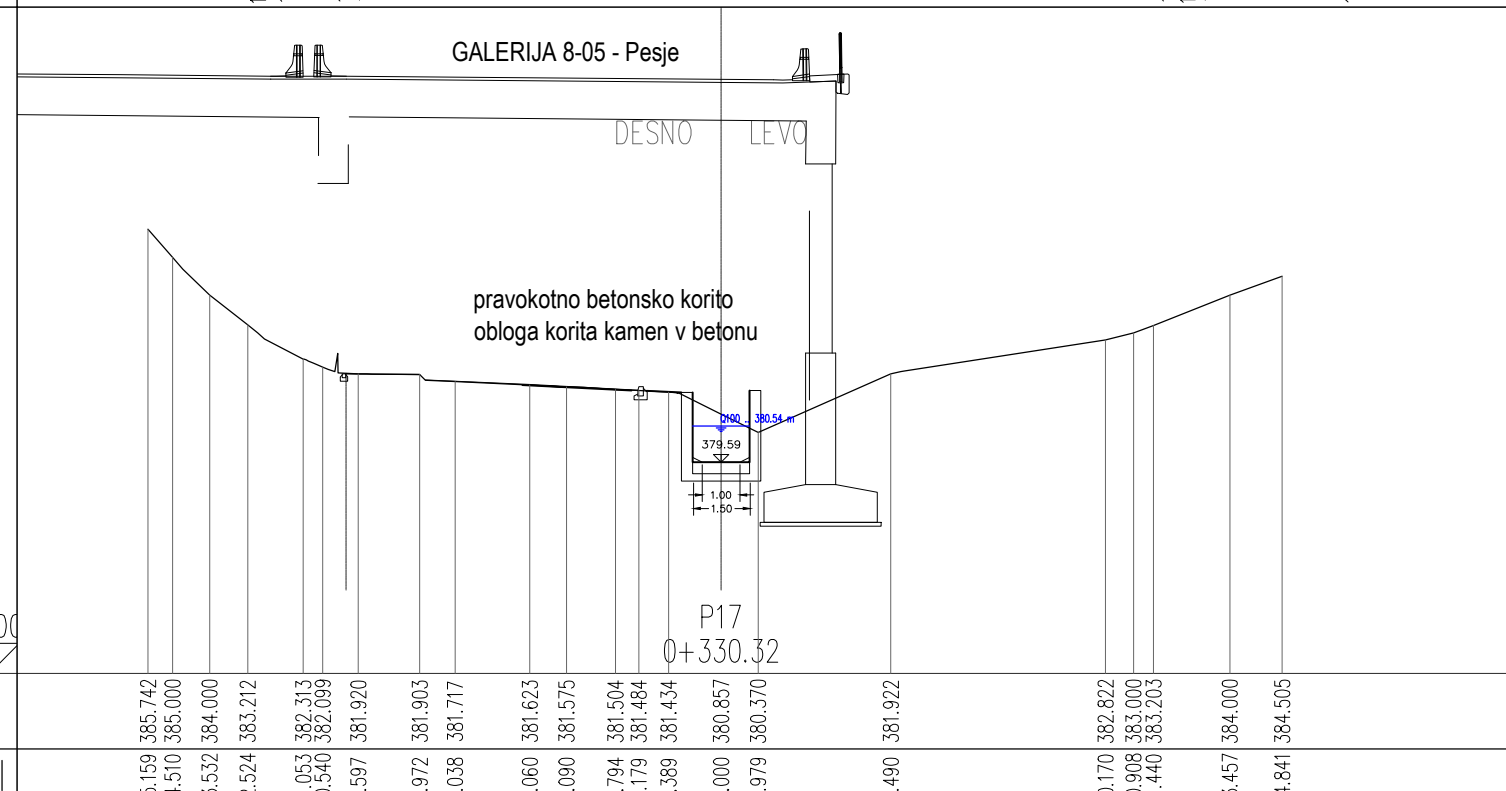
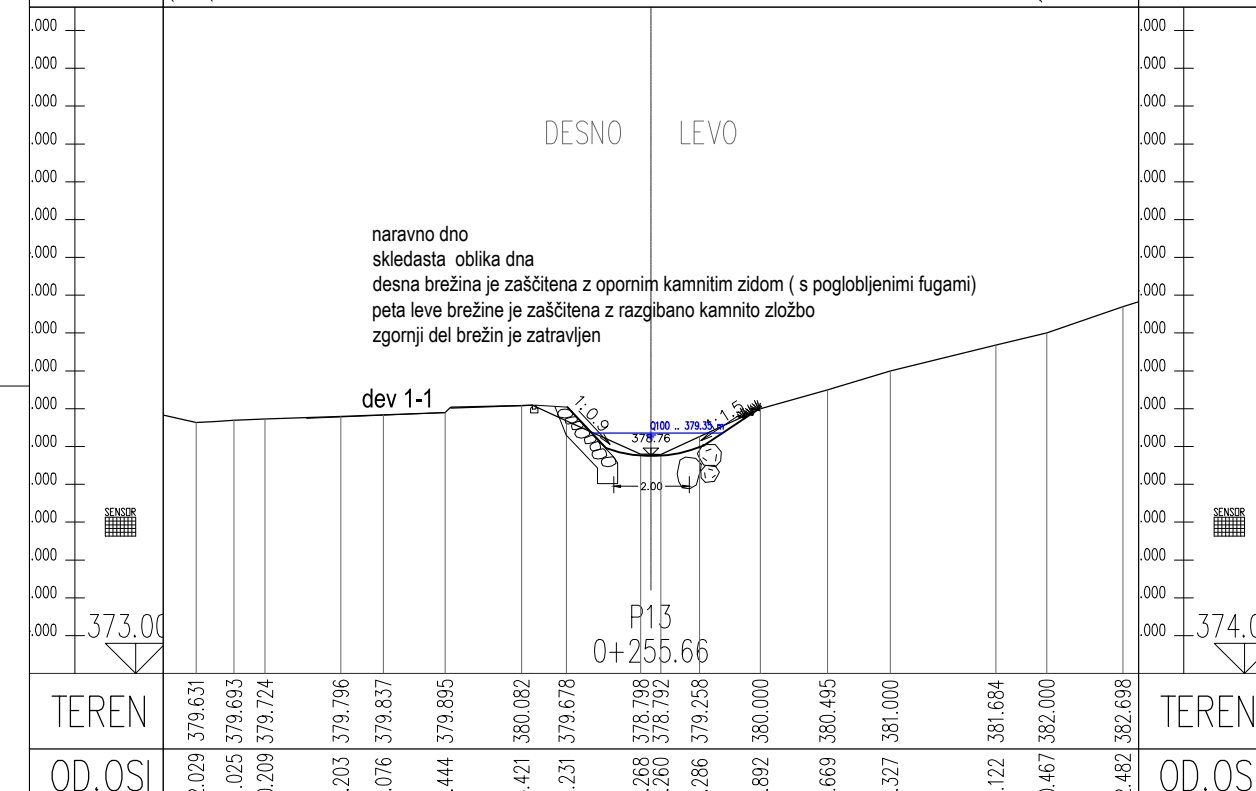
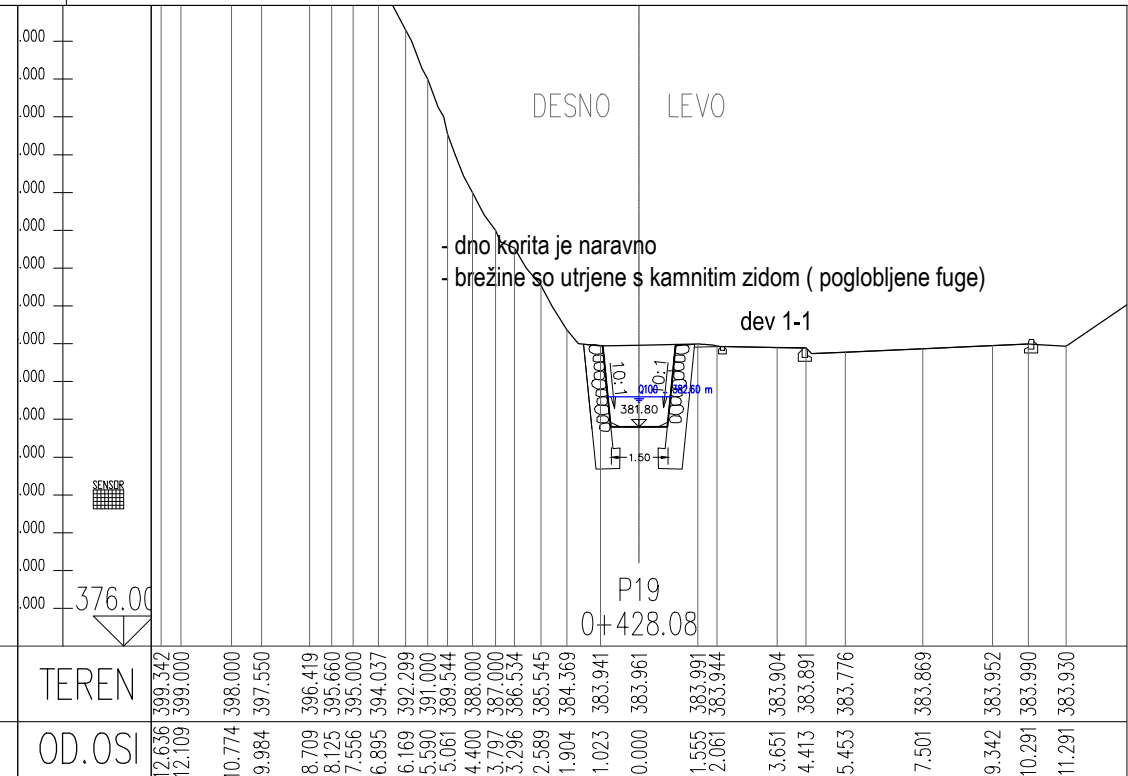
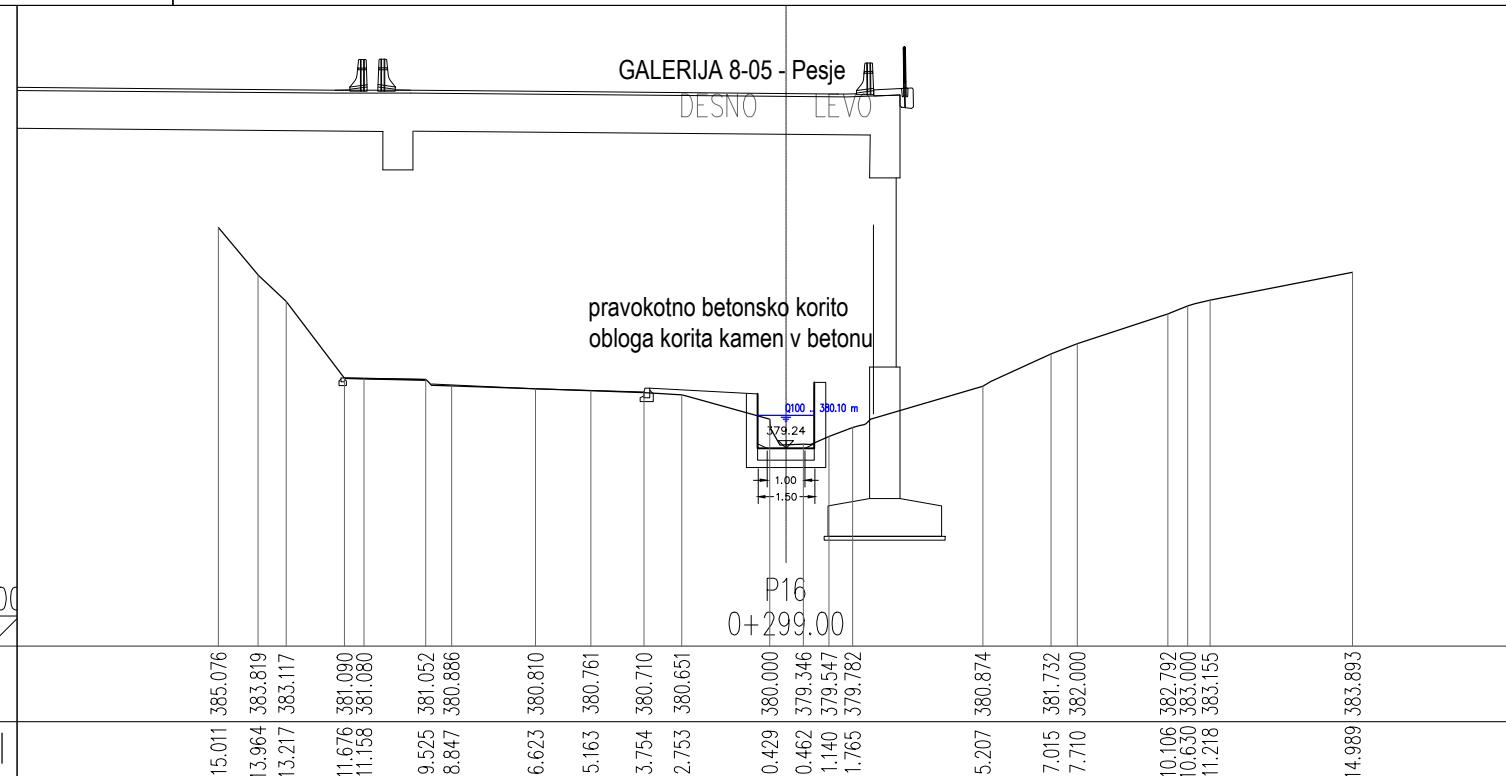
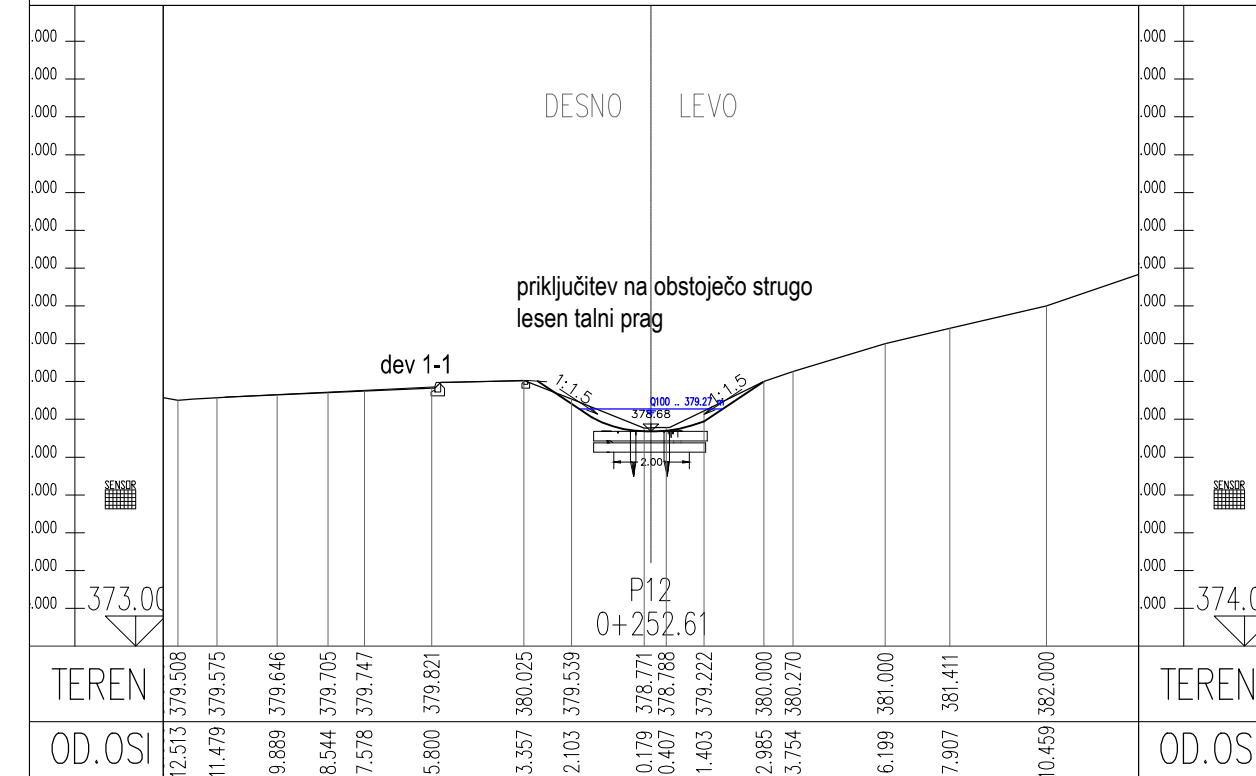
OZNAKE PROFILOV	0.6	0.7	0.8	0.9	1.0	1.1	1.2	1.3
STACIONAŽE	37.67	38.85	39.98	41.15	42.32	43.49	44.66	45.83
KOTE DNA	387.03	388.88	392.54	396.61	401.18	406.25	411.82	417.89
KOTE LEVEGA BREGA	388.77	389.40	391.26	394.42	398.89	404.66	410.83	417.40
KOTE DESNEGA BREGA	388.05	388.60	389.32	392.70	398.80	405.66	413.23	421.20
Q10	388.29	388.82	389.56	393.04	399.14	405.89	413.23	421.20
Q100	388.51	389.04	389.79	393.27	399.37	406.12	413.46	421.43
Q500	388.51	389.04	389.79	393.27	399.37	406.12	413.46	421.43

DARS Povezuje Slovenijo		cesta: DC DRAVOGRAD - ŠENTRUPERT	
projektant: PNZ inženiring projektiranje		odsek: VELENJE - ŠENTRUPERT (SKLOP1)	
projektant na črta: PNZ inženiring projektiranje		projekt: 3. razvojna os: VELENJE - ŠENTRUPERT	
		objekt: DRŽAVNA CESTA	
		načrt: Načrt vodnogospodarskih ureditev	
		risba: Vzdolžni profil 2 7-2a Verželj 1	
odg. vodja proj.: Andrej Jan, univ.dipl.inž.gr. odg. projektant: Andrej Bogataj, univ.dipl.inž.gr. projektant: Irena Rant, univ.dipl.inž.gr. revizija:		št. števila projekta: G-2130 št. projekta: 11-0334 klas. oznaka: 2101 datum: junij 2010 ident. oznaka:	
spremeni: opis sprememb:		št. menjava: 02 datum: JUNIJ 2016	
šifra oddaje:		šifra prijave:	
arhivska številka:		šifra prijave:	
vsta dokumentacije:		šifra prijave:	
001.2185		G.042.2b	

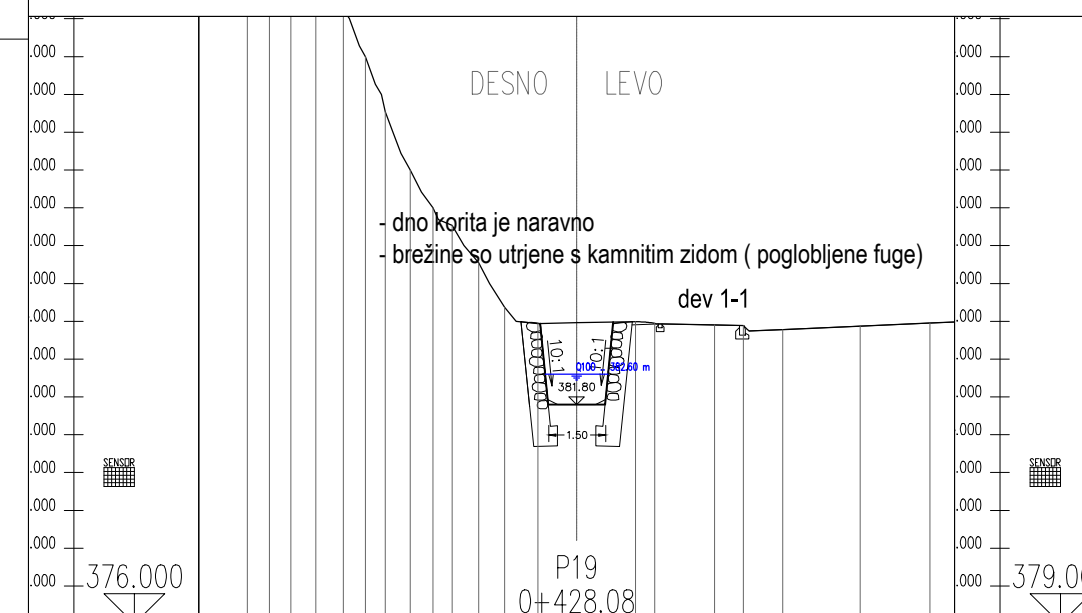


DARS Povezujem Slovenijo	cesta: DC DRAVOGRAD - ŠENTRUPERT				
	odsek: VELENJE - ŠENTRUPERT (SKLOP1)				
pnz PNZ svetovanje projektiranje	projekt: 3. razvojna os: VELENJE - ŠENTRUPERT				
	objekt: DRŽAVNA CESTA				
pnz PNZ svetovanje projektiranje	načrt: Načrt vodnogospodarskih ureditev				
	risba: Prečni profili 2 7-2a Veriželj 1				
odg. vodja proj.: Andrej Jan, univ.dipl.inž.gr.		id. številka: G-2130	podpis: <i>Andrej Jan</i>	vrsta projekta (DP po IR - za seznanitev): 11-0334	merilo: 1:200
odg. projektant: Andrej Bogataj, univ.dipl.inž.gr.		G-0021		klas. oznaka: 2101	št. načrta: 13-1158/VGU
projektant: Irena Ranit, univ.dipl.inž.gr.				datum: julij 2010	št. risbe:
revizija:				ident. oznaka:	
sprememba: opis spremembe:		DOPOLNJENO PO JAVNI RAZGRNITVI IN RECENZIJU		datum: JUNJU 2016	podpis:
šifra odseka:	arhivska številka:	vrsta dokumentacije:	šifra priloge:	črna koda:	
	001.2185	G.032.2a			

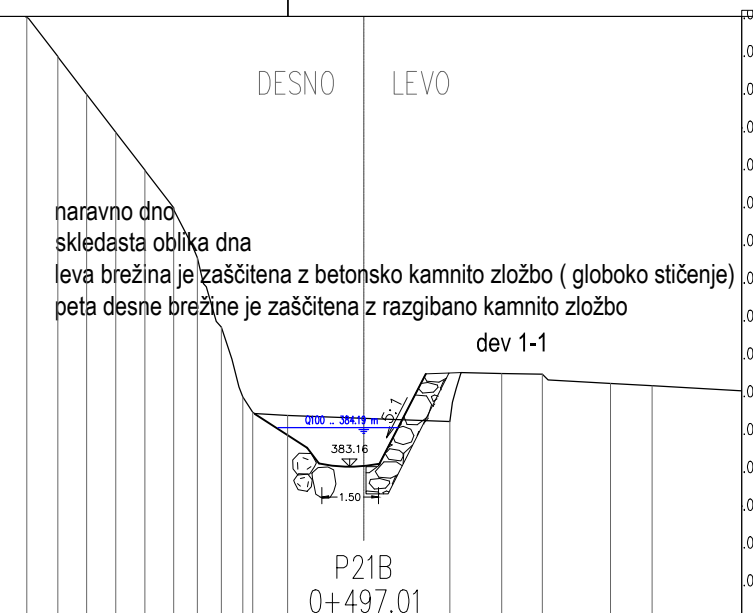




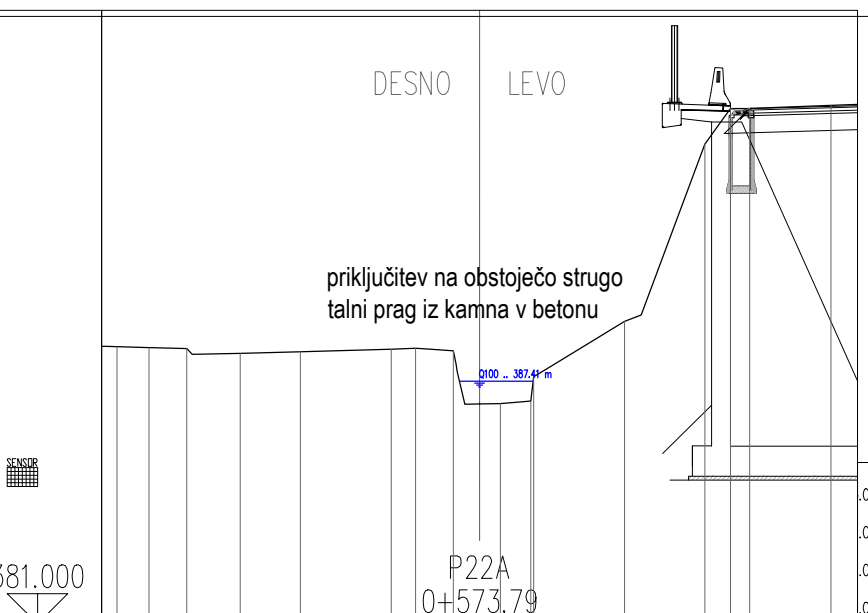
 Povezujemo Slovenijo		cesta: DC DRAVOGRAD - ŠENTRUPERT			
		odsek: VELENJE - ŠENTRUPERT (SKLOP1)			
 PNZ svetovanje projektiranje...		projekt: 3. razvojna os: VELENJE - ŠENTRUPERT			
		objekt: DRŽAVNA CESTA			
 PNZ svetovanje projektiranje...		načrt: Načrt vodnogospodarskih ureditev			
		risba: Prečni profili 2 7-2a Veriželj 1			
odg. vodja proj.: Andrej Jan, univ.dipl.inž.gr.		id. številka: G-2130	podpis:	vista projekta: IDP po JR - za seznanitev	merilo: 1:200
odg. projektant: Andrej Bogataj, univ.dipl.inž.gr.		G-0021		št. projekta: 11-0334	št. načrta: 13-1158/VGU
projektant: Irena Ramf, univ.dipl.inž.gr.				klas. oznaka: 2101	št. risbe:
revizija:				datum: julij 2010	ident. oznaka:
sprememba: opis spremembe:		DOPOLNIJENO PO JAVNI RAZGRNITVI IN RECENZIJU		datum: JUNIJ 2016	podpis:
šifra odseka:	arhivska številka:	vista dokumentacije:	šifra priloge:	črna koda:	
		001.2185	G.032.2b		



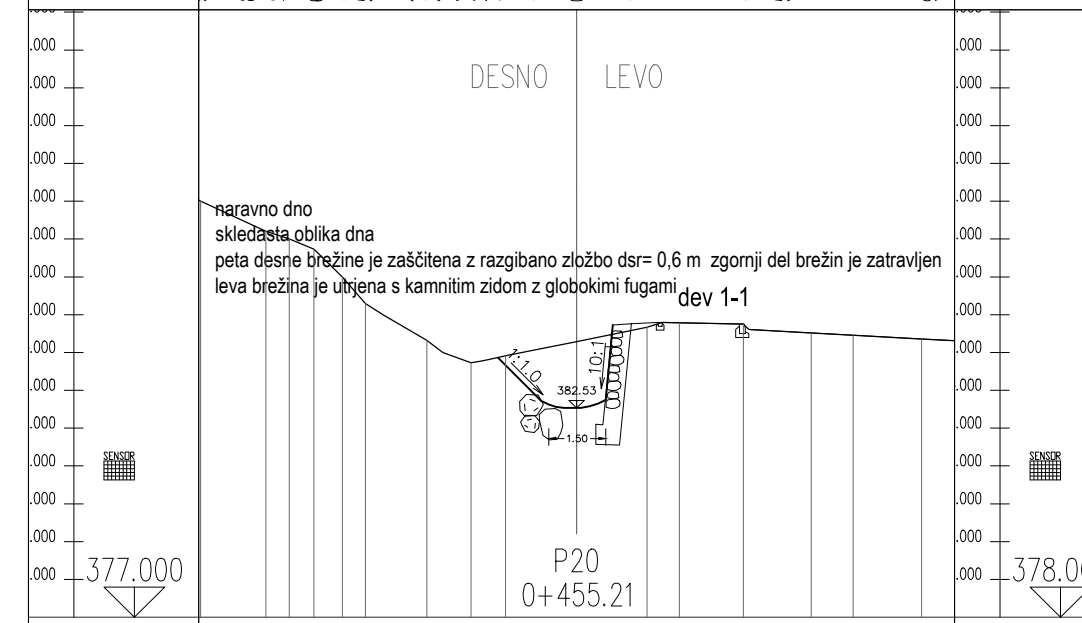
TEREN	376.000
OD.OSI	8.709, 396.419, 8.125, 395.660, 7.556, 395.000, 6.895, 394.037, 6.169, 392.299, 5.590, 391.000, 4.400, 388.000, 3.797, 387.000, 2.589, 386.534, 1.904, 384.369, 1.023, 383.941, 0.000, 383.961, 1.555, 383.691, 2.061, 383.944, 3.651, 383.904, 4.413, 383.891, 5.453, 383.776, 7.501, 383.869, 9.142, 383.952



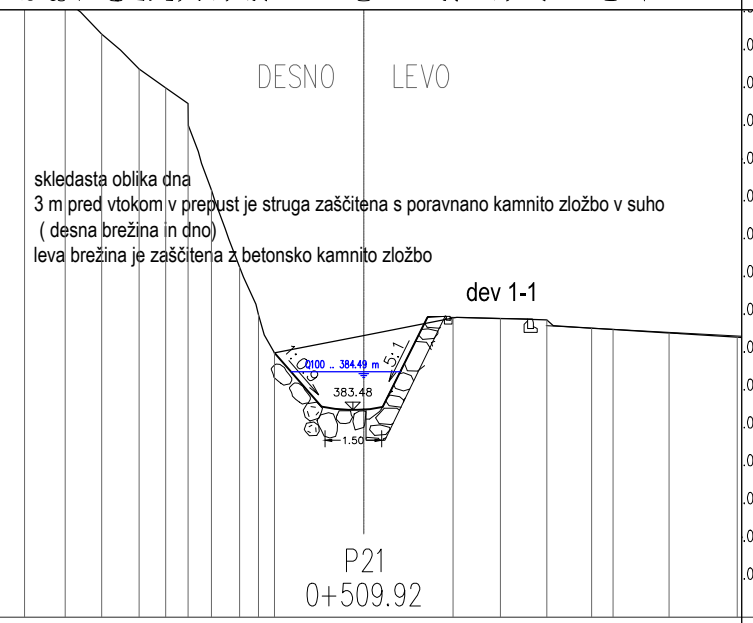
TEREN	379.000
OD.OSI	8.914, 395.035, 8.093, 394.000, 7.326, 393.000, 6.557, 392.000, 5.789, 391.000, 5.024, 390.000, 4.399, 388.680, 3.767, 386.850, 2.589, 386.534, 1.904, 384.369, 1.023, 383.941, 0.000, 383.961, 1.555, 383.691, 2.061, 383.944, 3.651, 383.904, 4.413, 383.891, 5.453, 383.776, 7.501, 383.869, 9.142, 383.952



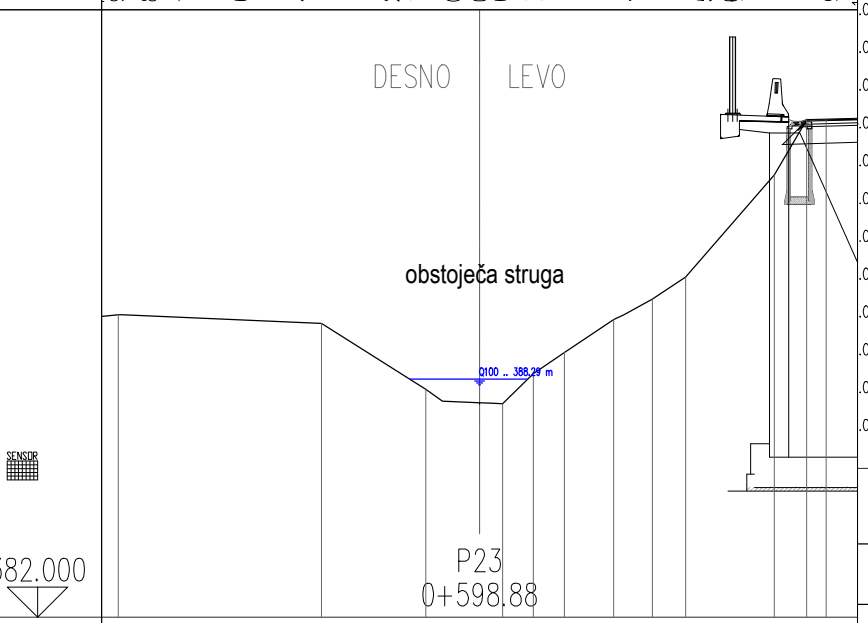
TEREN	381.000
OD.OSI	9.593, 388.331, 8.747, 388.309, 7.747, 388.283, 6.329, 388.154, 4.742, 388.198, 2.334, 388.264, 1.695, 388.286, 0.694, 388.224, 0.000, 386.815, 0.649, 386.628, 1.327, 387.594, 3.636, 388.000, 5.955, 393.690, 6.635, 394.628, 7.144, 394.633, 9.296, 394.710



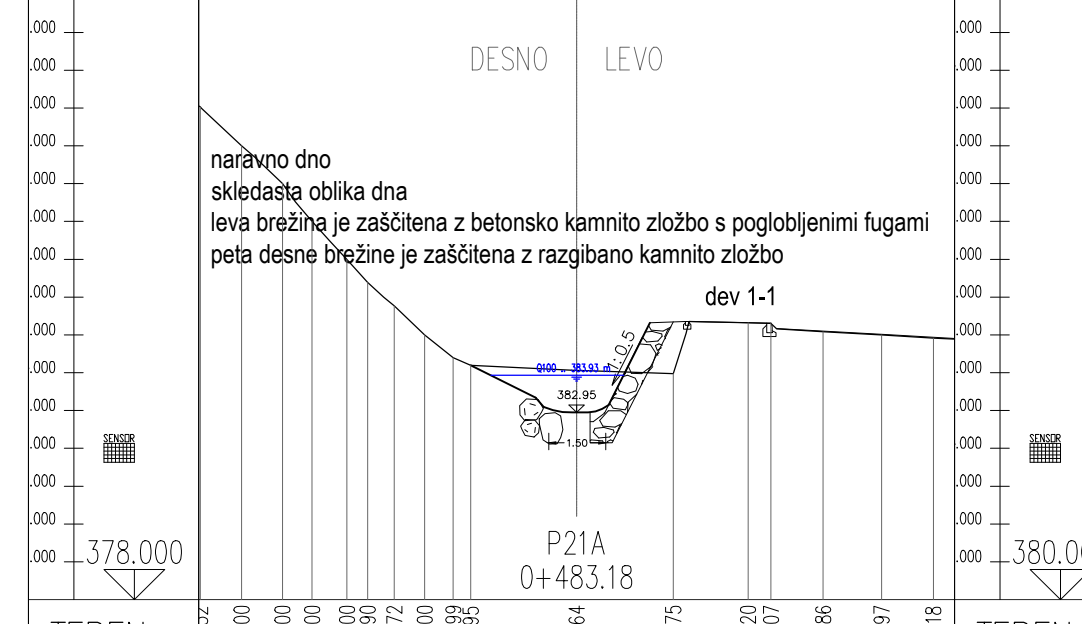
TEREN	377.000
OD.OSI	8.217, 387.204, 7.604, 387.000, 6.949, 386.732, 6.191, 386.000, 5.590, 385.291, 3.960, 384.321, 2.791, 383.732, 1.875, 383.912, 0.000, 384.291, 1.863, 384.667, 2.713, 384.787, 4.408, 384.756, 6.200, 384.517, 7.310, 384.457, 9.121, 384.359



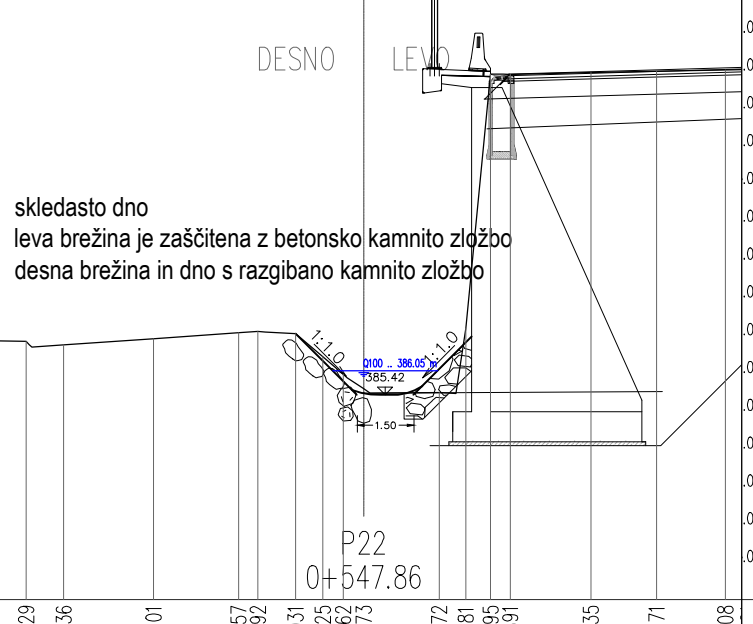
TEREN	378.000
OD.OSI	9.728, 396.000, 8.970, 395.314, 7.896, 394.348, 6.928, 393.417, 5.944, 392.499, 5.242, 392.000, 4.649, 391.582, 4.026, 389.296, 3.286, 387.260, 2.358, 384.988, 0.000, 385.448, 2.361, 385.909, 3.616, 385.896, 4.842, 385.860, 6.050, 385.645, 6.597, 385.610, 8.077, 385.517, 9.878, 385.405



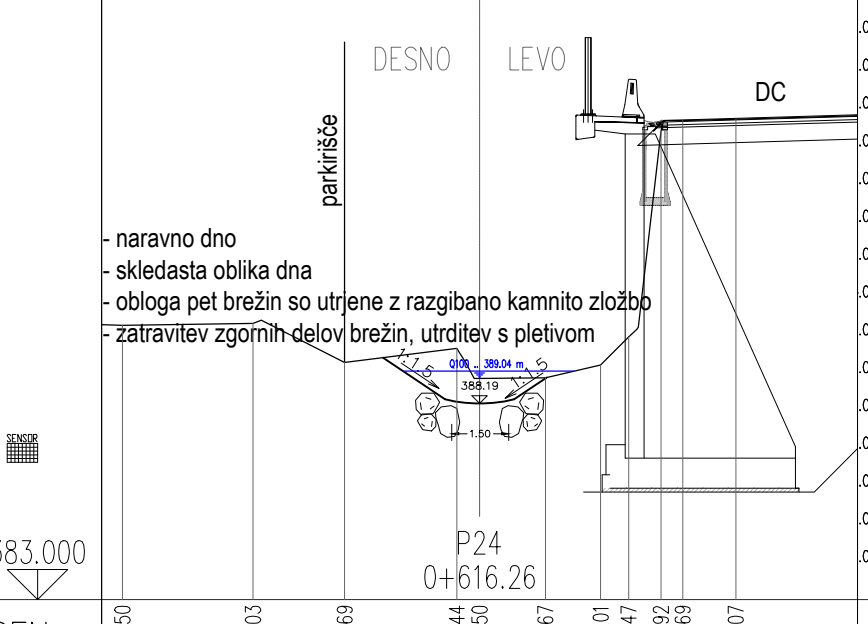
TEREN	382.000
OD.OSI	9.559, 390.000, 4.178, 389.767, 1.421, 388.024, 0.000, 387.671, 0.607, 387.648, 1.425, 386.443, 2.241, 389.000, 3.550, 389.869, 4.569, 390.409, 5.451, 391.000, 7.797, 393.697, 8.647, 395.150, 9.164, 395.146



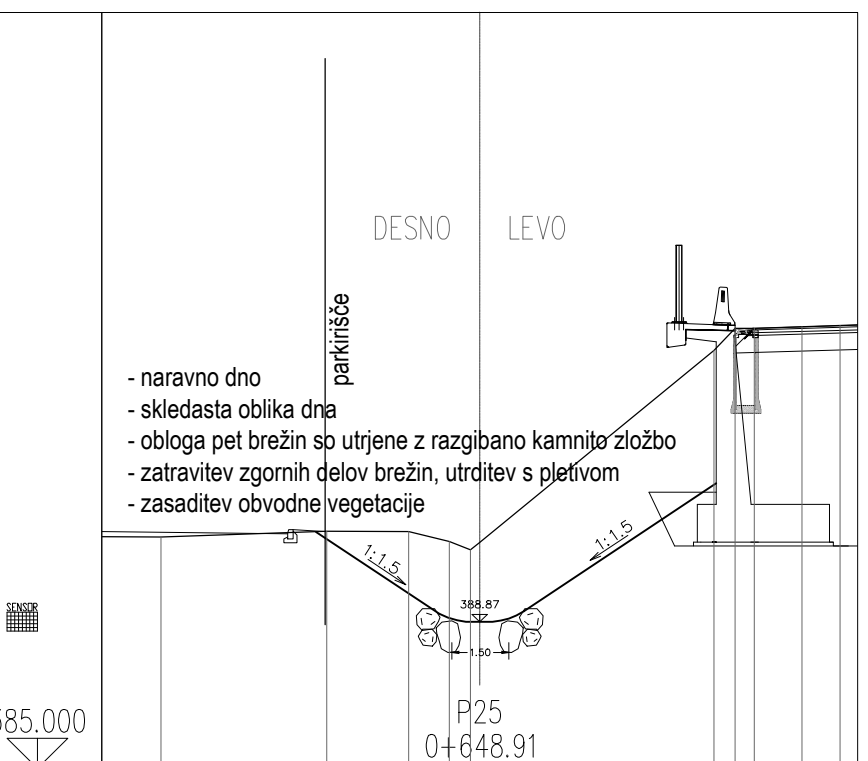
TEREN	378.000
OD.OSI	8.862, 390.000, 7.782, 389.000, 6.995, 388.000, 6.074, 387.000, 5.527, 386.390, 4.822, 385.772, 4.019, 385.000, 3.264, 384.399, 2.802, 384.195, 0.000, 394.064, 2.557, 383.975, 4.535, 385.370, 5.140, 385.307, 6.521, 385.086, 8.066, 394.997, 9.435, 394.918



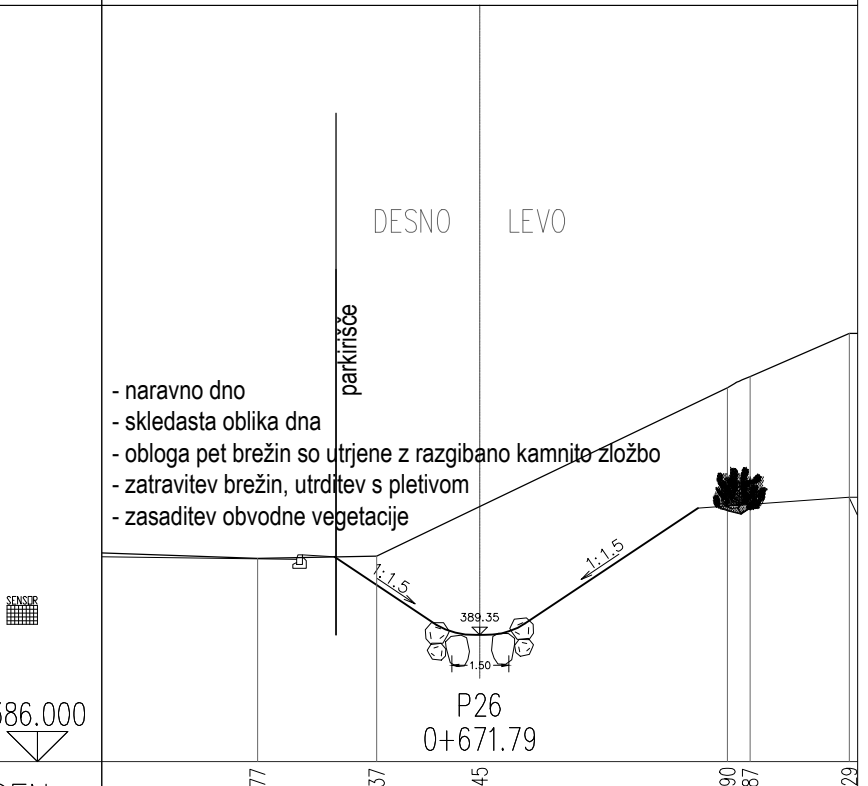
TEREN	380.000
OD.OSI	8.930, 386.829, 7.938, 386.736, 5.560, 386.901, 3.311, 387.057, 2.802, 387.092, 1.802, 387.031, 1.084, 386.425, 0.544, 385.962, 0.000, 385.573, 1.994, 385.472, 2.697, 387.181, 3.354, 393.895, 3.875, 393.891, 6.007, 393.935, 7.745, 393.971, 9.565, 394.008



TEREN	383.000
OD.OSI	9.445, 390.250, 5.993, 390.303, 3.569, 389.269, 0.604, 389.644, 0.000, 388.650, 1.740, 388.867, 3.200, 389.201, 3.941, 389.947, 4.796, 395.392, 5.371, 395.669, 6.775, 395.707



TEREN	385.000
OD.OSI	8.429, 391.124, 4.048, 391.271, 1.863, 391.269, 0.804, 391.000, 0.243, 390.780, 6.196, 396.055, 6.752, 396.643, 7.259, 396.645, 8.525, 396.687, 9.526, 396.720

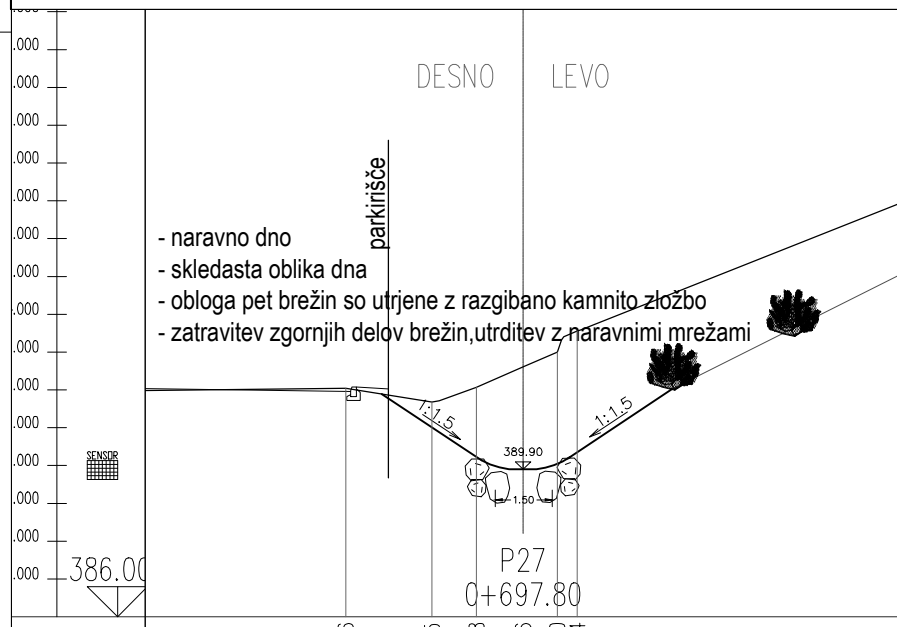


TEREN	386.000
OD.OSI	5.876, 391.377, 2.725, 391.437, 0.000, 392.745, 6.550, 395.890, 7.151, 396.187, 9.773, 397.329

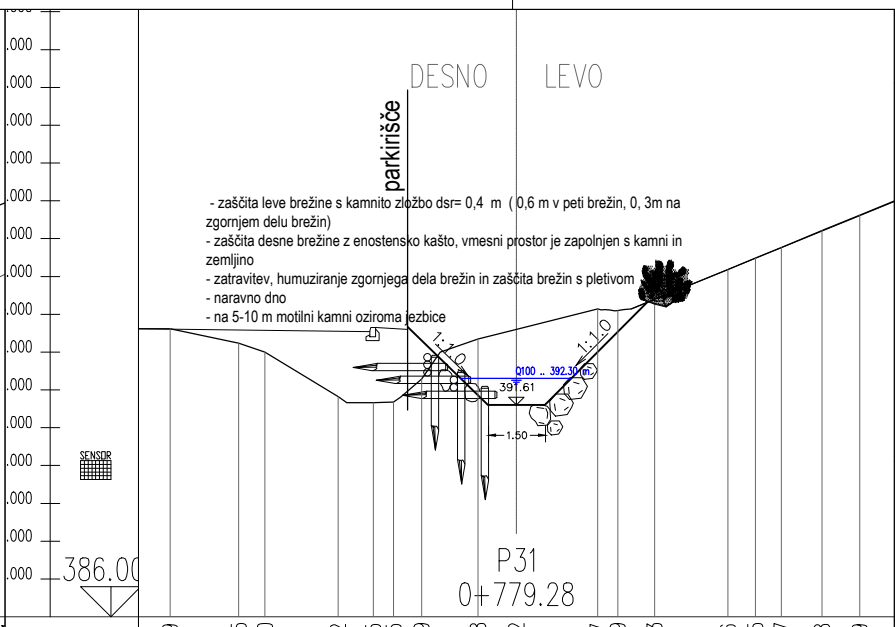
DARS Povezujem Slovenijo	cesta: DC DRAVOGRAD - ŠENTRUPERT
pnz PNZ svetovanje projektiranje d.o.o.	odsek: VELENJE - ŠENTRUPERT (SKLOP1)
pnz PNZ svetovanje projektiranje d.o.o.	projekt: 3. razvojna os: VELENJE - ŠENTRUPERT
pnz PNZ svetovanje projektiranje d.o.o.	objekt: DRŽAVNA CESTA
pnz PNZ svetovanje projektiranje d.o.o.	načrt: Načrt vodnogospodarskih ureditev
pnz PNZ svetovanje projektiranje d.o.o.	risba: Prečni profili 2 7-2a Veriželj 1

odg. vodja proj.:	Andrej Jan, univ.dipl.inž.gr.	G-2130	id. številka	podpis	vrsta projekta: IDP po JR - za seznanitev	merilo: 1:200
odg. projektant:	Andrej Bogataj, univ.dipl.inž.gr.	G-0021	št. projekta:	11-0334	št. načrta:	13-1158/VGU
projektant:	Irena Ranfi, univ.dipl.inž.gr.		klas. oznaka:	2101	št. risbe:	
revizija:			datum:	julij 2010	ident. oznaka:	
sprememba:	opis spremembe:		datum:	podpis:		
01	DOPOLNJENO PO JAVNI RAZGRNITVI IN RECENZIJU		JUNIJ 2016			
02						
šifra odseka:	arhivska številka:	vrsta dokumentacije:	šifra priloge:	črna koda:		
		001.2185	G.032.2c			

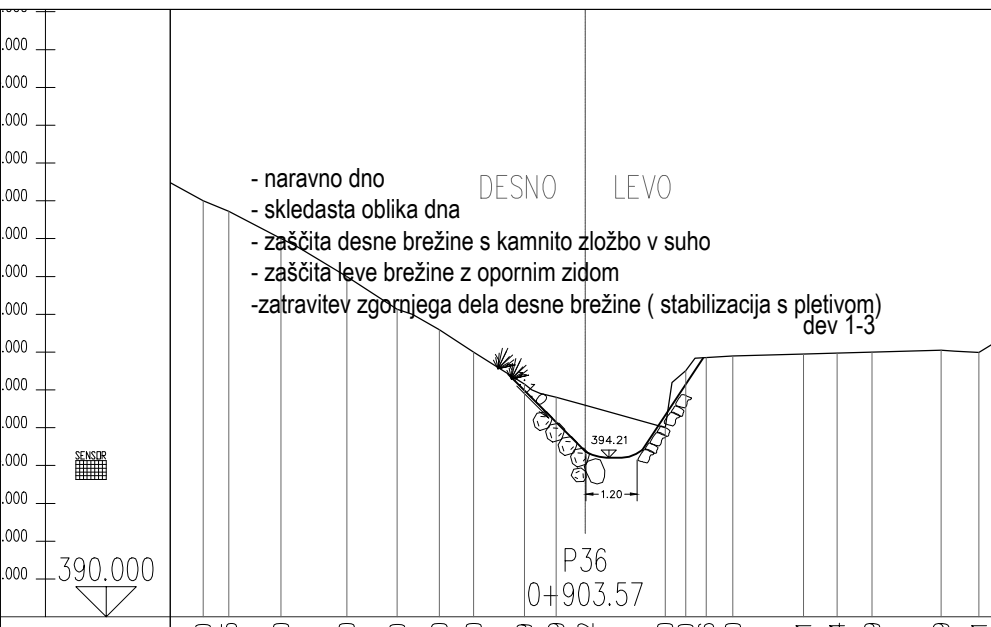




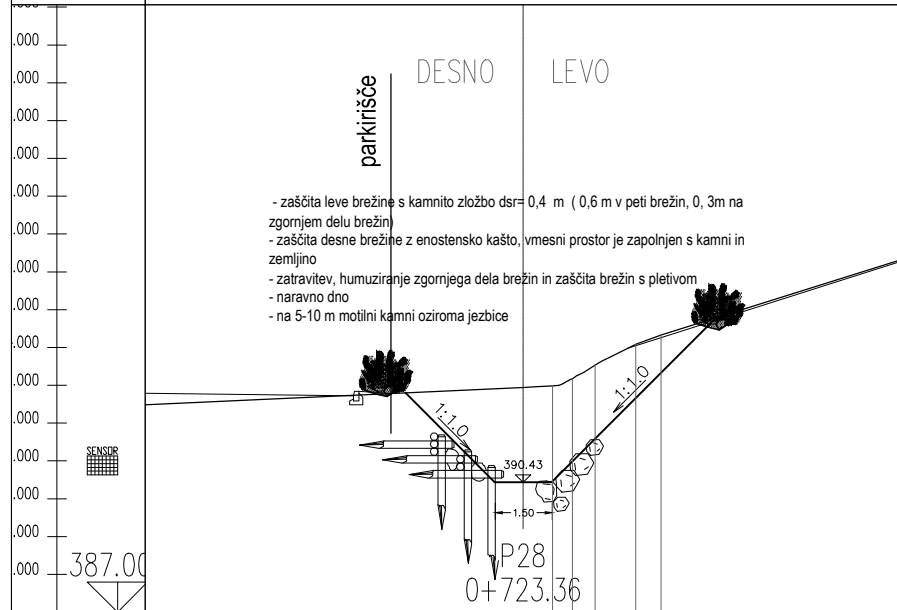
TEREN	386.00	392.046	391.675	392.068	392.606	393.000	393.554
OD.OSI	4.690	2.410	1.232	0.000	0.903	1.432	



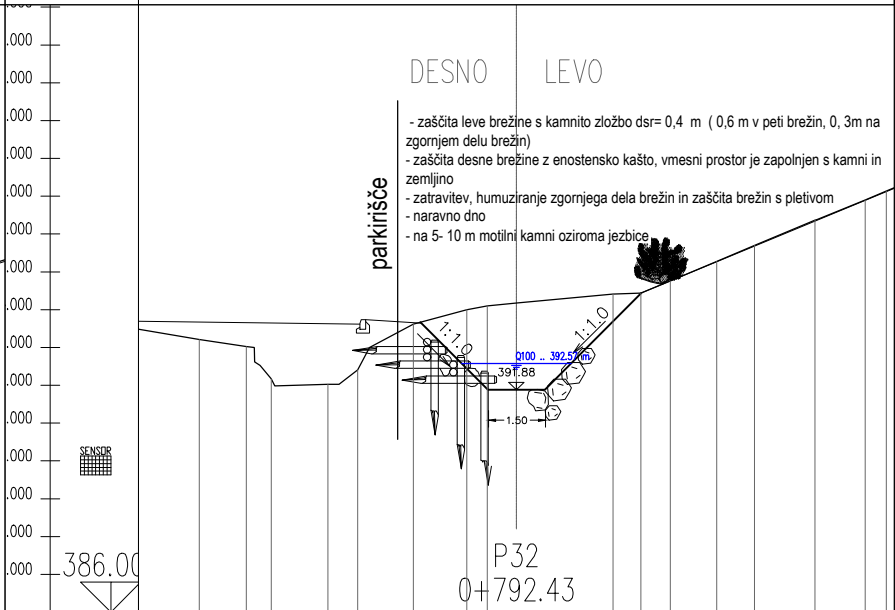
TEREN	386.00	393.619	393.235	393.000	391.822	391.665	391.675	392.289	393.348	393.602	394.137	394.099	394.393	395.186	395.485	395.767	396.218	396.619
OD.OSI	9.160	7.343	6.649	4.716	3.787	3.247	2.909	1.017	0.000	2.148	2.682	3.653	5.597	6.320	7.009	8.082	9.077	



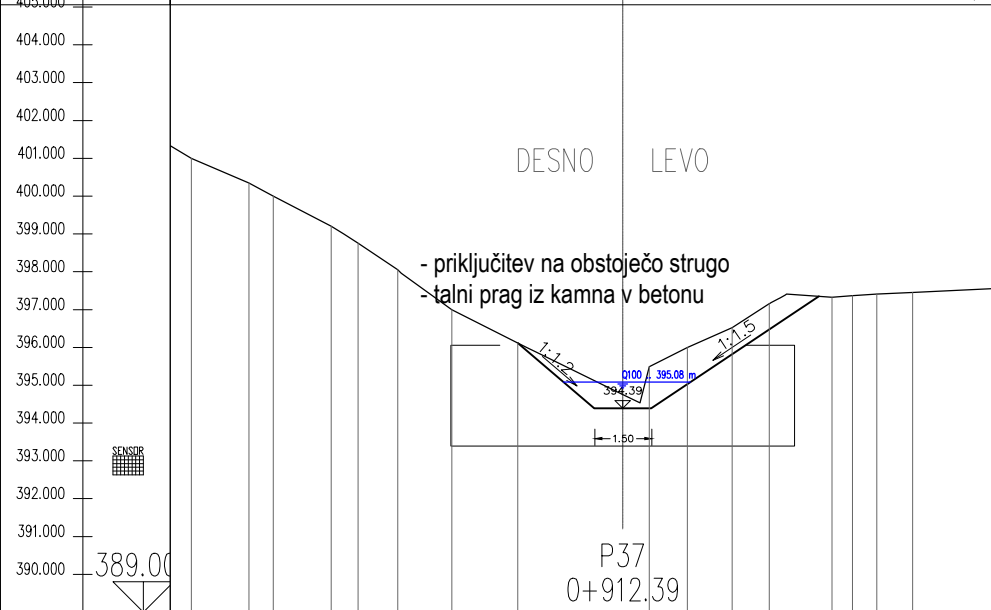
TEREN	390.000	401.000	400.725	400.000	399.000	398.130	397.590	397.000	396.149	395.809	395.592	395.000	394.510	394.192	393.856	393.900	393.951	393.974	393.999	397.049	396.991
OD.OSI	10.113	9.429	8.050	6.311	4.977	3.863	2.955	1.616	0.775	0.000	2.110	2.649	3.192	3.899	4.765	4.653	7.581	9.406			



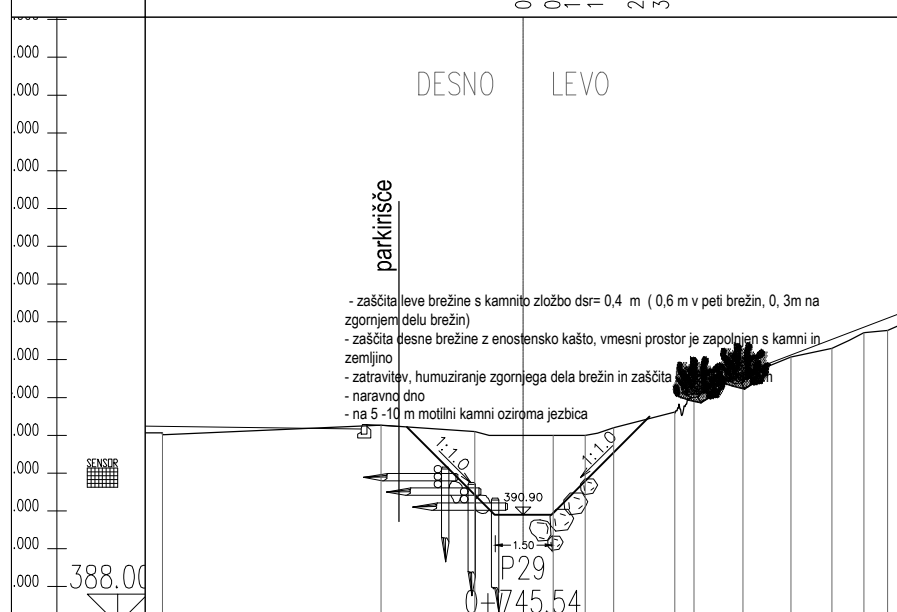
TEREN	387.00	392.945	392.990	393.170	393.537	394.086	394.326
OD.OSI	0.000	0.777	1.302	1.906	2.977	3.648	




TEREN	386.00	393.213	393.026	392.172	392.409	393.620	394.009	394.171	394.439	394.759	395.276	395.701	396.363	396.904	397.133
OD.OSI	8.384	7.147	6.486	4.982	4.200	2.723	1.311	0.000	2.553	3.290	4.069	5.297	6.301	7.895	9.224




TEREN	389.00	401.000	400.349	400.000	399.201	398.753	398.058	397.000	396.119	394.753	395.488	396.000	396.523	397.325	397.366	397.414	397.457
OD.OSI	11.404	9.864	9.241	7.709	7.002	5.953	4.517	2.778	0.000	0.701	1.713	2.899	3.878	5.539	6.075	6.721	7.665



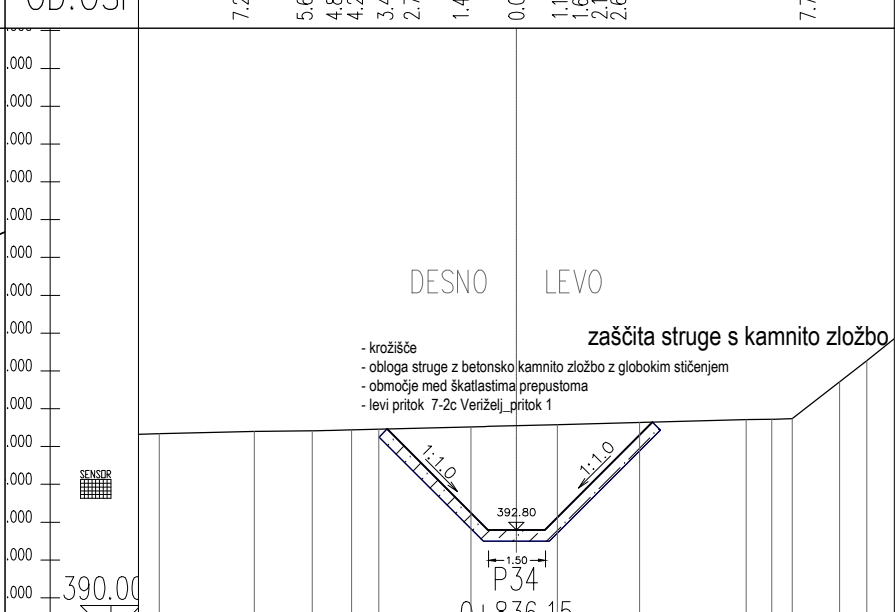
TEREN	388.00	393.266	393.097	393.000	393.000	393.199	394.556	395.071	395.304	395.711	395.773
OD.OSI	9.540	3.757	1.276	0.000	0.792	1.643	2.395	4.012	5.819	7.088	8.164



TEREN	387.00	394.980	395.000	395.000	395.000	394.934	394.655	394.693	394.722	394.751	394.776	394.783	396.829
OD.OSI	7.293	5.600	4.822	4.267	3.465	2.769	1.472	0.000	1.145	1.688	2.195	2.698	7.704



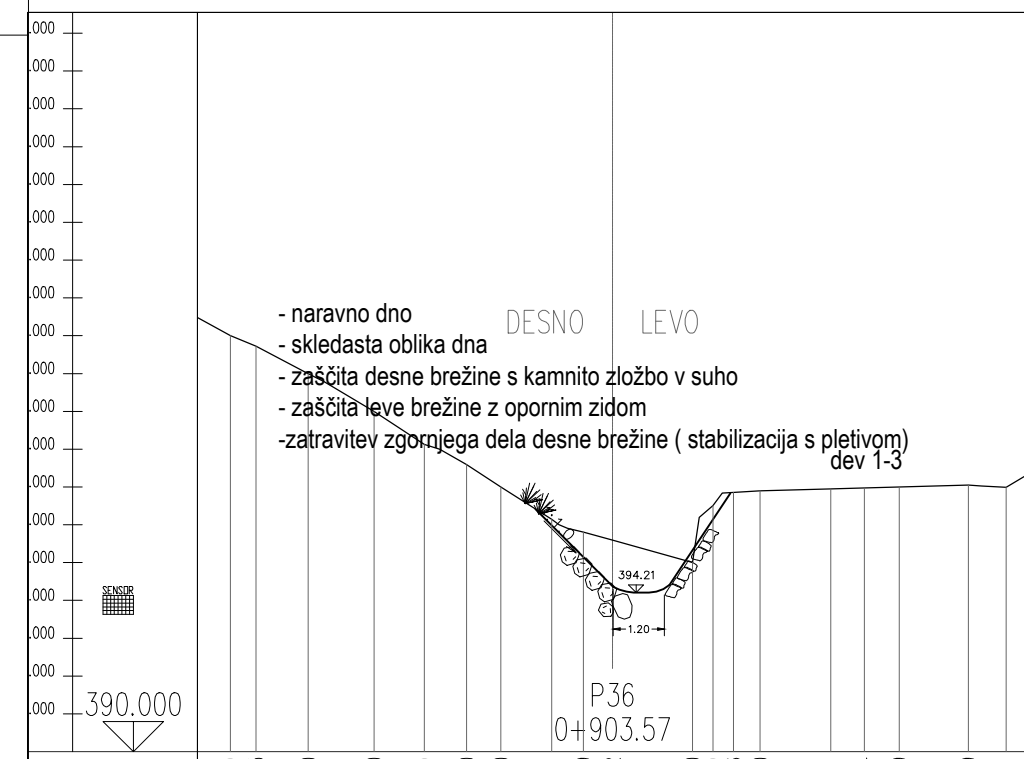
TEREN	386.00	393.510	393.530	393.217	392.585	392.000	391.437	391.195	392.633	393.592	393.642	393.751	393.810	393.849	394.627	394.870	395.273	396.016
OD.OSI	8.358	7.293	6.507	5.858	5.156	4.602	3.375	2.620	1.884	1.177	0.151	1.779	3.077	4.997	5.609	6.591	8.445	



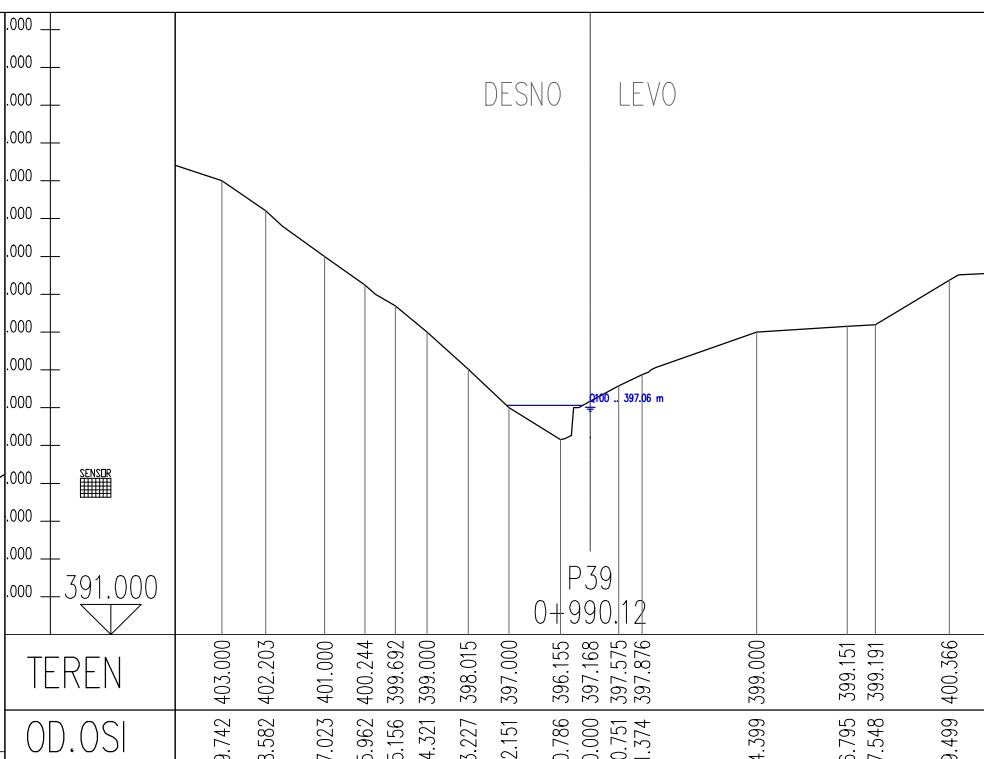
TEREN	390.00	395.338	395.399	395.414	395.439	395.458	395.521	395.552	395.579	396.636	396.709	395.721	395.736	396.708	397.270
OD.OSI	9.448	6.934	5.403	4.357	3.638	1.200	0.000	1.087	3.261	6.075	6.752	7.295	8.547	9.264	

	cesta:	DC DRAVOGRAD - ŠENTRUPERT		
	odsek:	VELENJE - ŠENTRUPERT (SKLOP1)		
	projekant:	3. razvojna os: VELENJE - ŠENTRUPERT		
	objekt:	DRŽAVNA CESTA		
	projekant načrta:	Načrt vodnogospodarskih ureditev		
	risba:	Prečni profili 2 7-2a Veriželj 1		
odg. vodja proj.:		id. številka:	podpis:	vrsta projekta: IDP po JR - za seznanitev
odg. projektant:		G-2130	<i>Andrej Jan</i>	merilo: 1:200
projektant:		G-0021		št. projekta: 11-0334
revizija:				klas. oznaka: 2101
				št. načrta: 13-1158/VGU
				št. risbe:
				datum: julij 2010
				ident. oznaka:
sprememba:		opis spremembe:		datum:
01		DOPOLNJENO PO JAVNI RAZGRNITVI IN RECENZIJ		JUNIJ 2016
02				
šifra odseka:	arhivska številka:	vrsta dokumentacije:	šifra priloge:	črna koda:
		001.2185	G.032.2d	

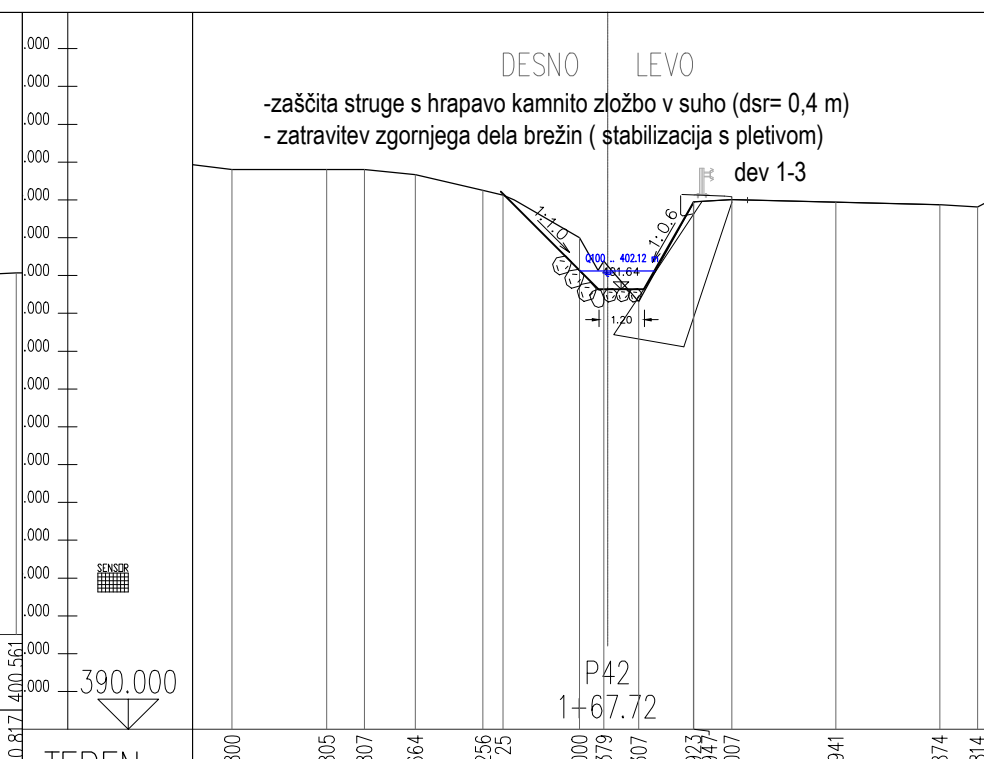




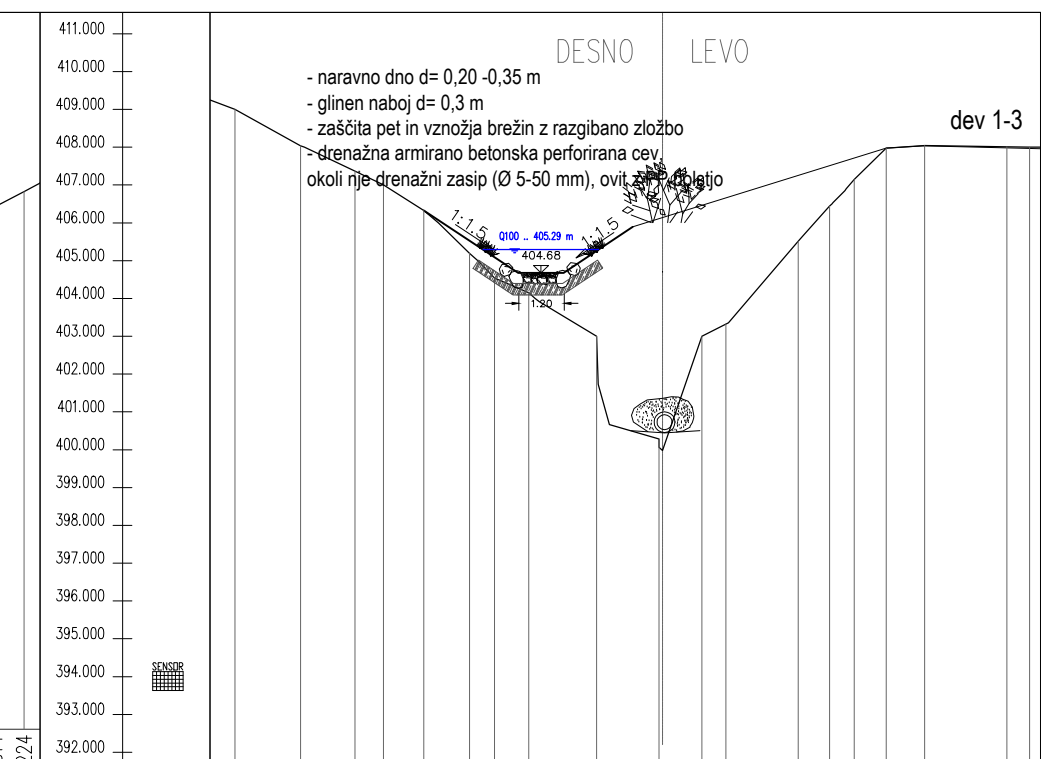
TEREN	10.113	401.000
OD.OSI	9.429	400.725
8.050	400.000	
6.311	399.000	
4.977	398.130	
3.863	397.590	
2.955	397.000	
1.616	396.149	
0.775	395.809	
0.000	395.592	
2.110	395.000	
3.199	394.850	
4.292	394.850	
5.389	396.900	
6.486	396.951	
7.583	396.974	
8.680	396.999	
9.777	397.049	
10.874	396.991	



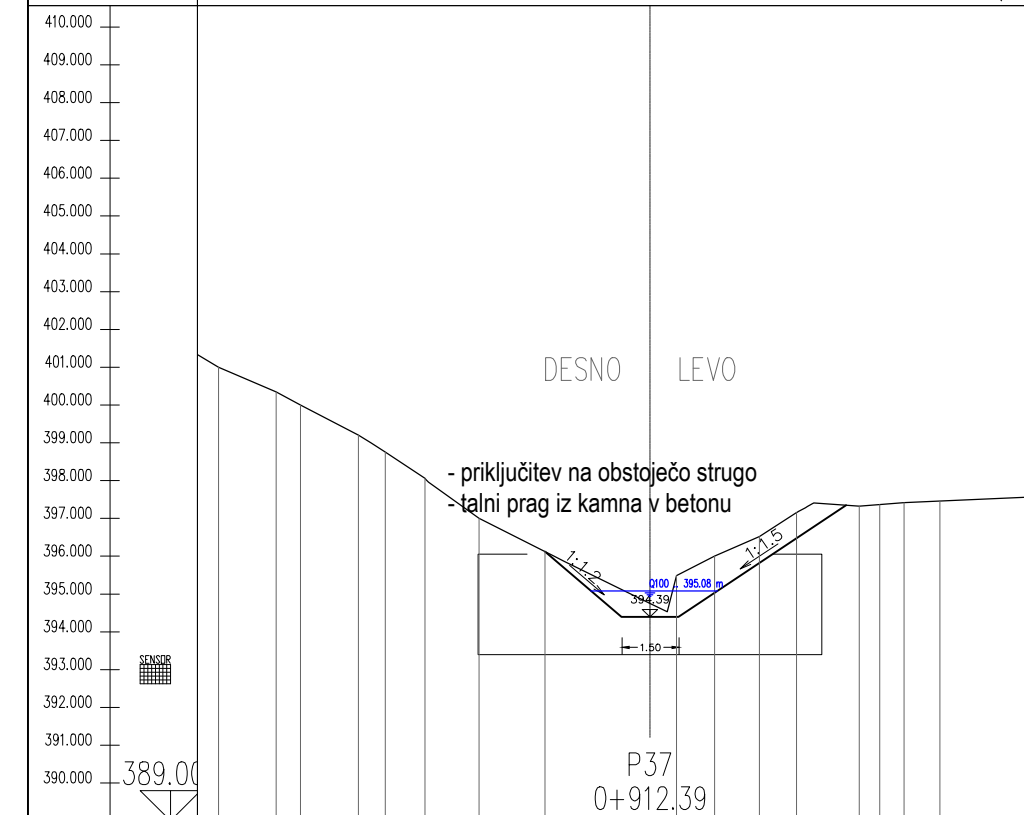
TEREN	9.742	403.000
OD.OSI	8.582	402.203
7.023	401.000	
5.962	400.244	
5.156	399.692	
4.321	399.000	
3.227	398.015	
2.151	397.000	
0.786	396.155	
0.000	397.168	
0.751	397.575	
1.374	397.576	
4.399	399.000	
6.795	399.151	
7.548	399.191	
9.499	400.366	
10.874	400.161	



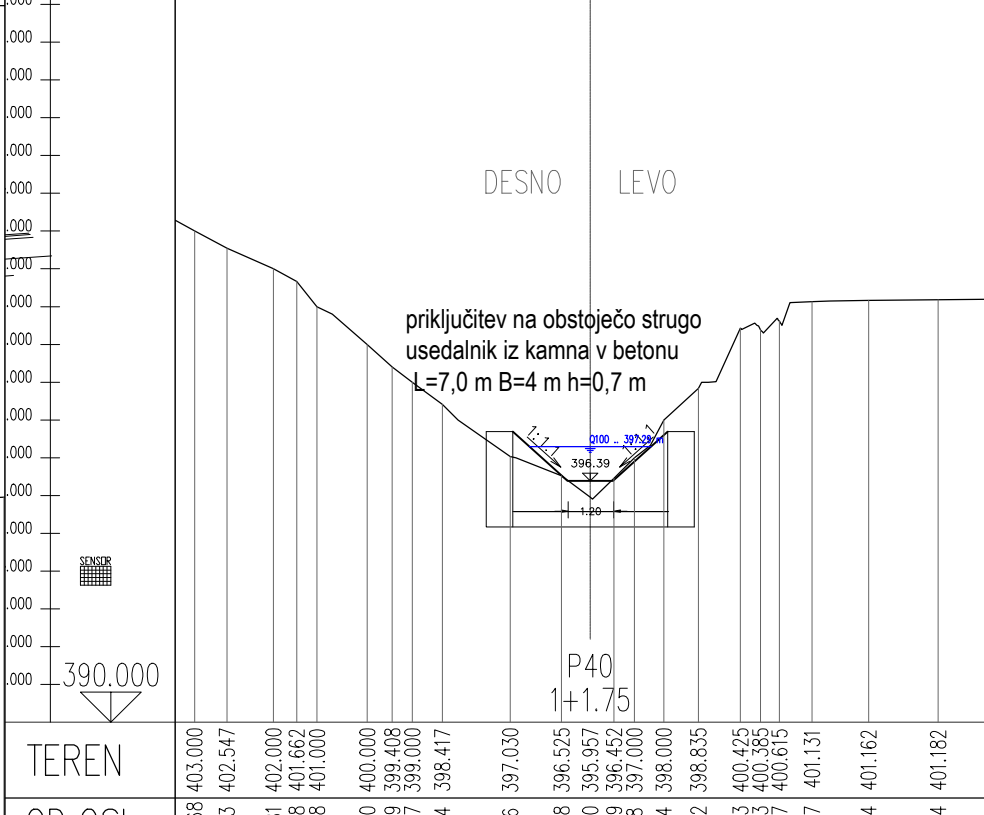
TEREN	9.939	404.800
OD.OSI	7.435	404.805
6.440	404.807	
5.093	404.664	
3.303	404.256	
2.776	404.125	
0.752	403.000	
0.107	402.379	
0.817	401.307	
2.262	403.923	
2.275	403.847	
3.275	404.007	
6.026	403.941	
8.777	403.874	
9.777	403.814	
10.556	404.224	



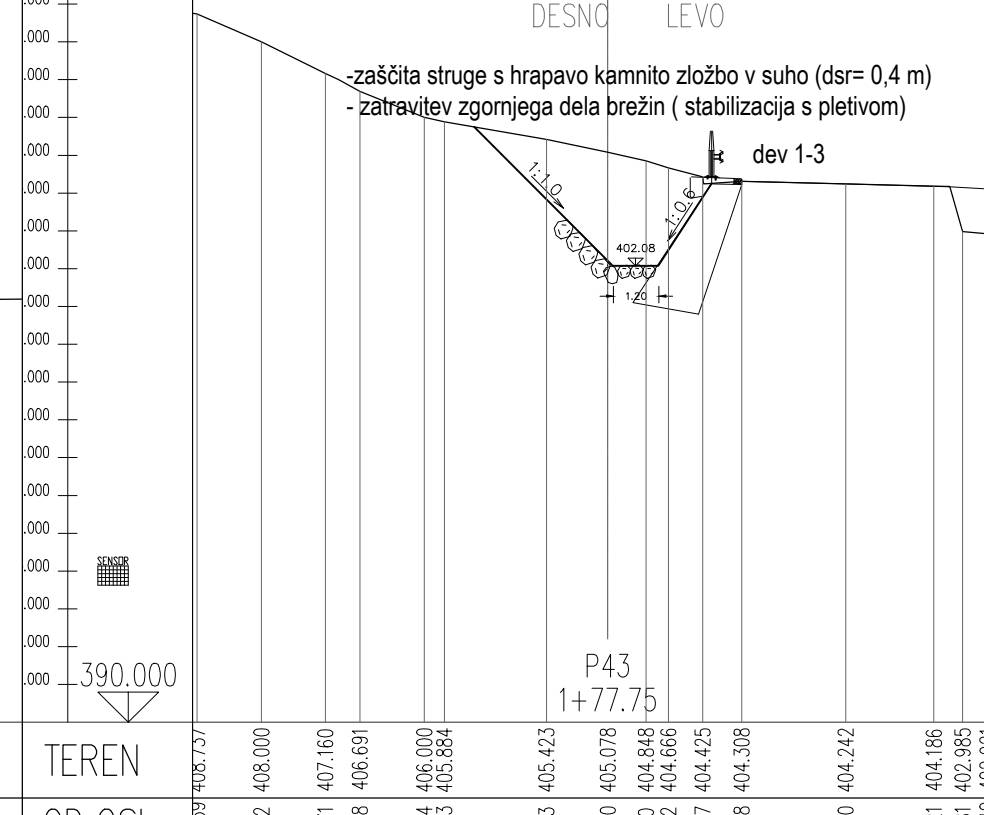
TEREN	11.302	409.000
OD.OSI	9.575	408.034
8.128	407.368	
7.378	407.000	
6.309	406.327	
5.100	405.190	
4.439	404.537	
3.535	404.153	
1.744	403.000	
0.094	400.282	
1.038	403.000	
1.676	403.325	
3.589	405.515	
4.415	406.444	
5.071	407.150	
5.919	407.974	
6.930	408.045	
9.110	408.013	
9.709	408.005	



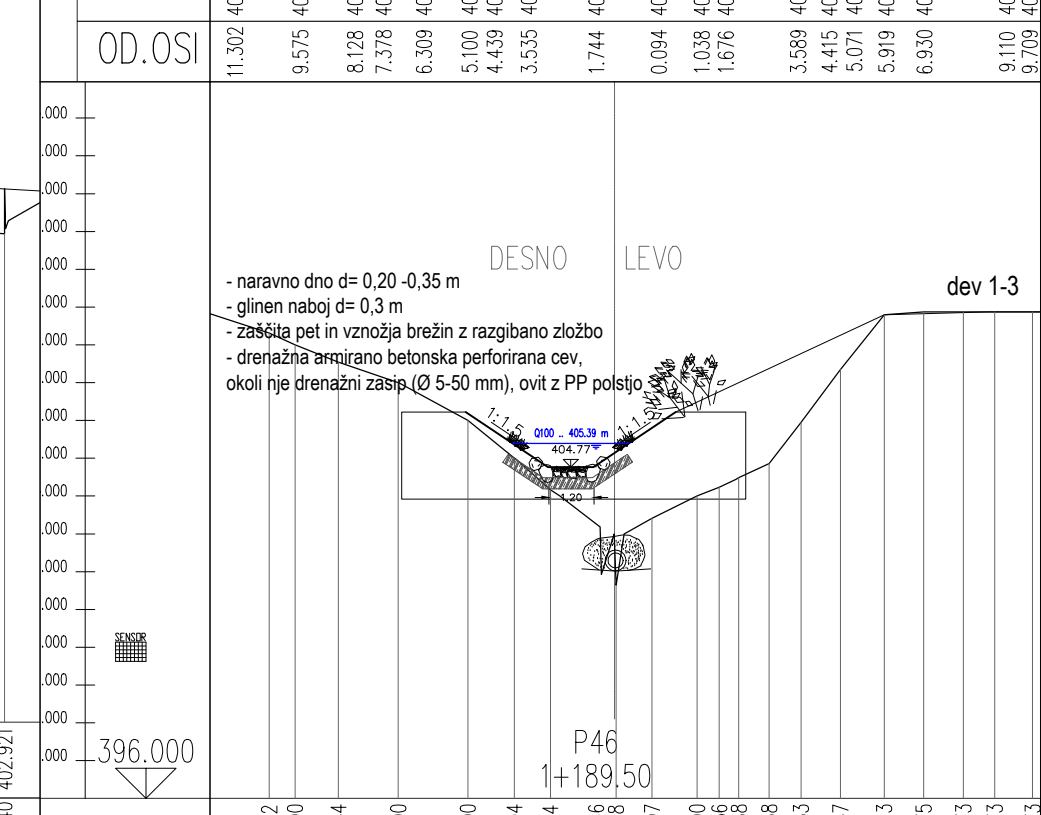
TEREN	11.404	401.000
OD.OSI	9.884	400.549
9.241	400.000	
7.709	399.201	
7.002	398.753	
5.953	398.058	
4.517	397.000	
2.778	396.119	
0.000	394.753	
0.701	395.488	
1.713	396.000	
2.899	396.523	
3.878	397.155	
5.539	397.325	
6.075	397.366	
6.721	397.414	
7.655	397.457	



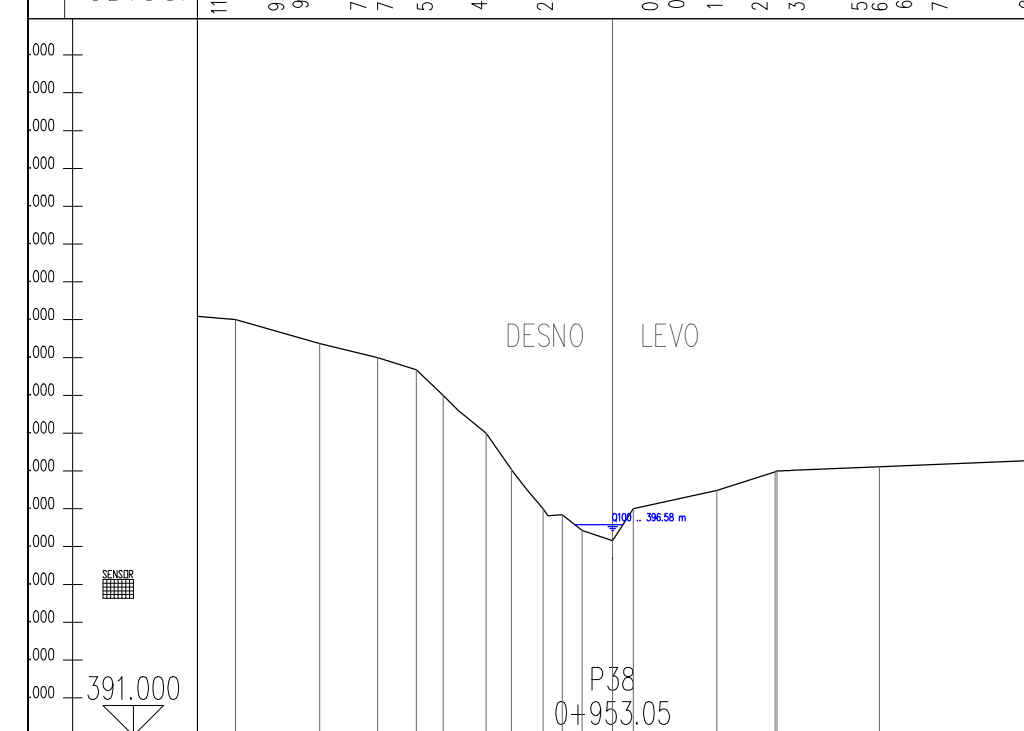
TEREN	10.468	403.000
OD.OSI	9.613	402.547
8.381	402.000	
7.768	401.662	
7.228	401.000	
5.900	400.000	
5.239	399.408	
4.707	399.000	
3.914	398.417	
2.116	397.030	
0.758	396.525	
0.000	395.557	
0.629	396.632	
1.168	397.000	
1.944	398.000	
2.862	398.535	
3.973	400.425	
4.004	400.448	
5.007	400.615	
5.867	401.131	
7.364	401.162	
9.204	401.182	



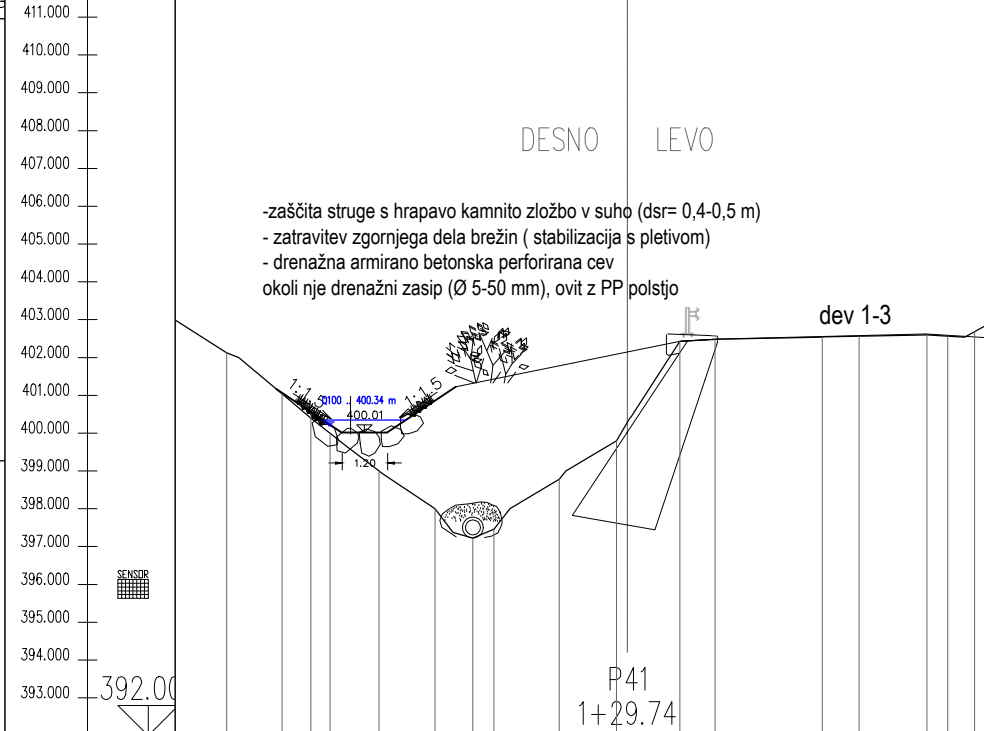
TEREN	10.959	408.737
OD.OSI	9.162	408.000
7.471	407.160	
6.558	406.691	
4.854	406.000	
4.323	405.884	
1.623	405.423	
0.000	405.078	
1.010	404.848	
1.602	404.666	
2.507	404.425	
3.538	404.308	
6.290	404.242	
8.621	404.186	
9.381	402.985	
10.540	402.921	



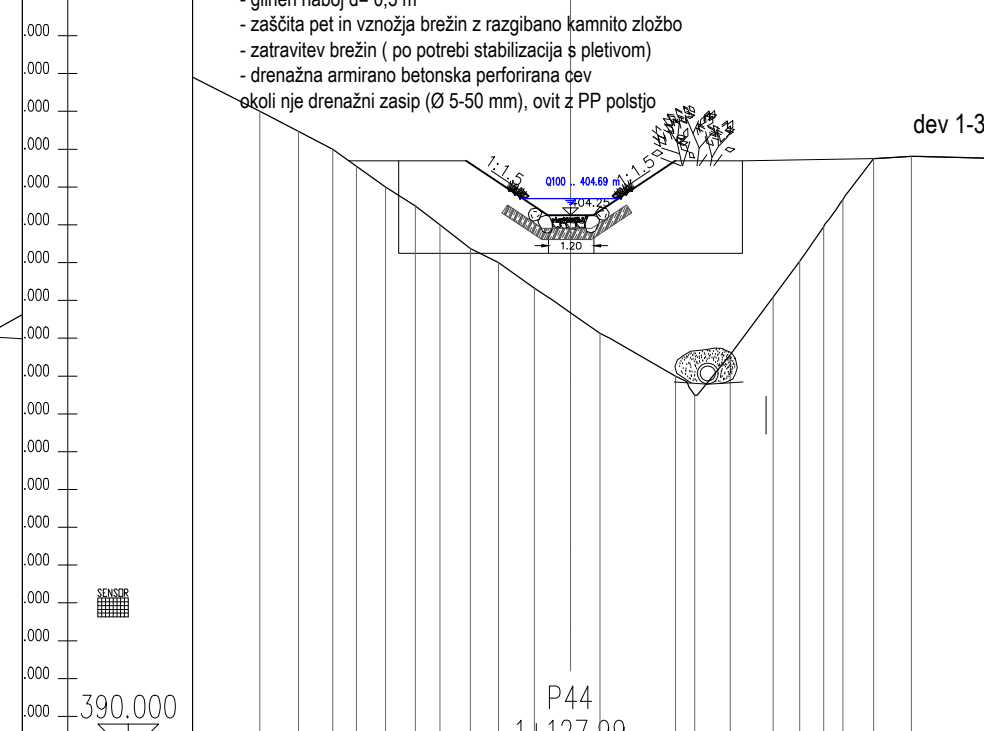
TEREN	8.645	408.312
OD.OSI	7.961	408.000
6.812	407.544	
5.532	407.000	
3.391	406.000	
2.158	405.004	
1.207	404.164	
0.000	403.666	
0.528	401.638	
1.480	403.407	
2.671	404.000	
3.258	404.236	
3.776	404.468	
4.580	404.658	
5.419	405.953	
6.464	407.347	
7.618	408.793	
8.664	408.975	
9.714	408.973	
10.543	408.973	
11.543	408.673	



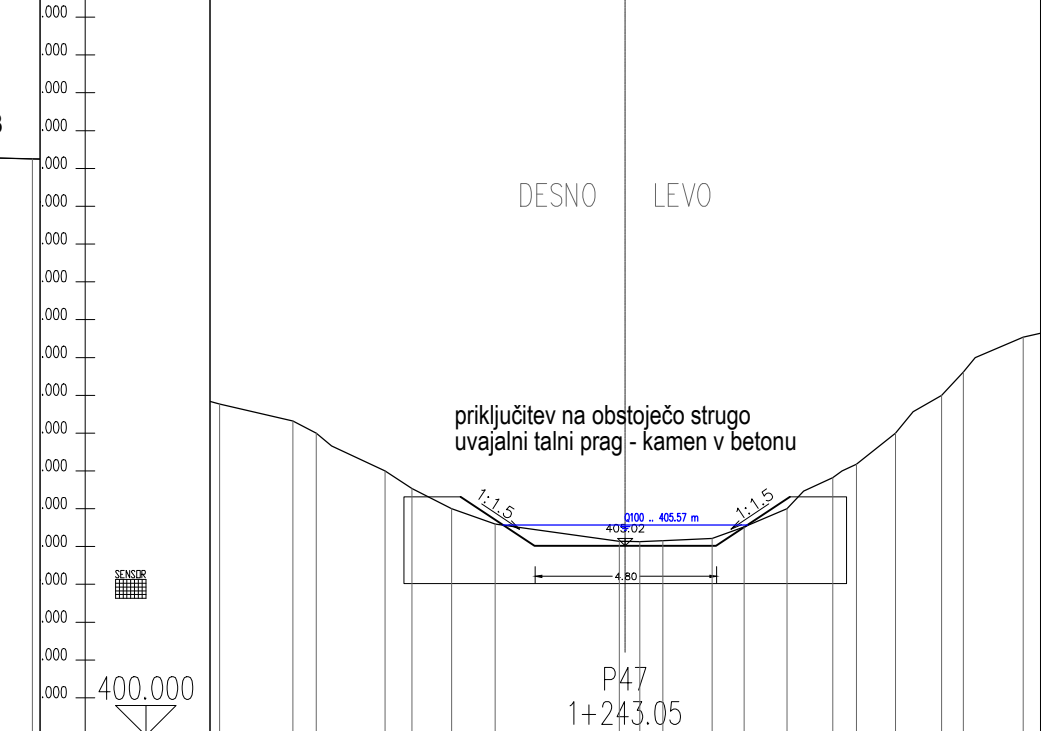
TEREN	9.970	402.000
OD.OSI	7.745	401.368
6.219	401.000	
5.191	400.671	
4.484	400.000	
3.347	399.000	
2.690	398.041	
1.840	397.000	
1.329	396.837	
0.811	396.426	
0.004	396.196	
0.592	397.000	
2.755	397.485	
4.298	397.973	
7.050	398.109	



TEREN	10.600	402.124
OD.OSI	9.137	401.040
8.377	400.397	
7.870	400.000	
6.576	399.000	
5.091	398.000	
4.090	397.223	
3.531	397.459	
1.807	396.782	
0.293	399.798	
1.385	402.427	
2.318	402.480	
5.154	402.542	
6.130	402.563	
7.917	402.600	
8.475	402.564	
9.180	402.681	



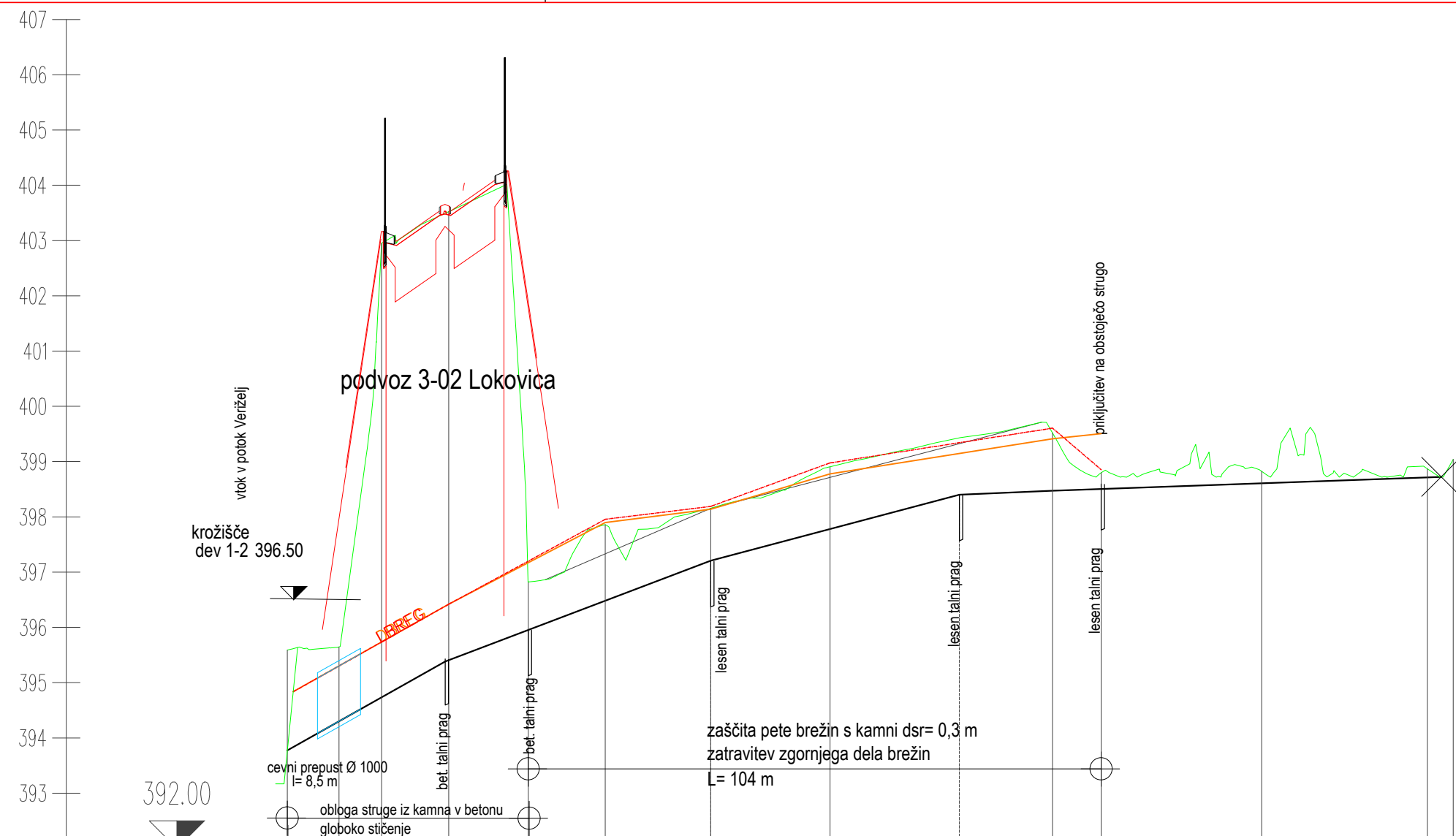
TEREN	8.218	407.000
OD.OSI	7.196	406.466
6.288	406.000	
5.666	405.549	
4.896	405.000	
4.107	404.495	
3.451	404.000	
2.646	403.372	
1.903	403.000	
0.954	402.321	
0.000	401.673	
0.176	401.131	
0.776	400.000	
1.284	399.487	
4.226	400.360	
5.357	402.084	
6.062	403.036	
6.680	403.945	
7.188	404.670	
8.013	405.749	
9.014	405.810	
11.267	405.746	



TEREN	10.720	408.765
OD.OSI	8.785	408.320
8.174	408.000	
6.355	407.000	
5.640	406.539	
4.589	406.000	
3.440	405.591	
0.155	405.139	
0.396	405.126	
0.997	403.157	
2.298	405.217	
3.144	405.523	
4.282	406.000	
5.492	406.823	
6.119	407.180	
7.146	408.000	
8.367	409.000	
8.942	409.616	
10.527	410.536	

	cesta:	DC DRAVOGRAD - ŠENTRUPERT							
	odsek:	VELENJE - ŠENTRUPERT (SKLOP1)							
projekant: 	projekt:	3. razvojna os: VELENJE - ŠENTRUPERT							
	objekt:	DRŽAVNA CESTA							
projekant načrta: 	načrt:	Načrt vodnogospodarskih ureditev							
	risba:	Prečni profili 2 7-2a Veriželj 1							
odg. vodja proj.:	Andrej Jan, univ.dipl.inž.gr.	id. številka:	G-2130	podpis:		vrsta projekta:	IDP po JR - za seznanitev	merilo:	1:200
odg. projektant:	Andrej Bogataj, univ.dipl.inž.gr.	G-0021	št. projekta:	11-0334	št. načrta:	13-1158/VGU			
projektant:	Irena Ranfl, univ.dipl.inž.gr.	datum:	julij 2010	ident. oznaka:					
revizija:		datum:	JUNIJ 2016	podpis:					
šifra odseka:	arhivska številka:	vrsta dokumentacije:	šifra priloge:	šifra koda:					
			001.2185	G.032.2e					

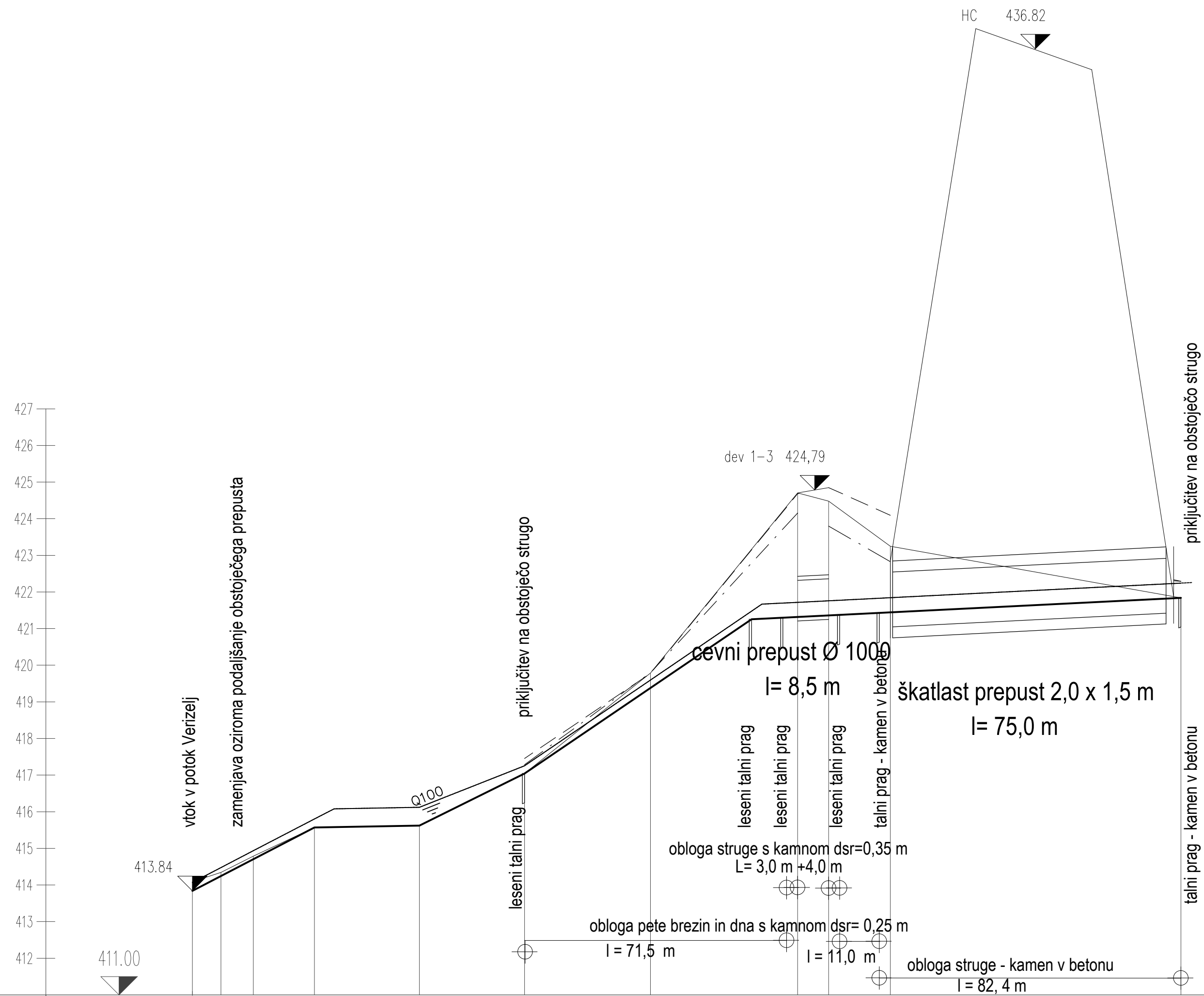
J_PRITOK1



OZNAKE PROFILOV		17.04	P1_1	P1_2	28.34	P1_3	19.06	P1_4	21.60	P1_5	40.27	P1_6	P1_7	29.05	P1_8	29.97	P1_9	4.9
STACIONAŽE	0+00	0+17.04	0+29.20	0+57.53	0+76.59	0+98.01	0+138.46	0+147.26	0+176.31	0+205.26	0+224.19	0+243.12	0+262.05	0+280.98	0+300.00	0+318.93	0+337.86	0+356.79
KOTE DNA	395.59	402.95	403.52	397.86	398.15	398.91	399.52	398.80	398.82	398.87	399.04	398.87	399.04	398.87	399.04	398.87	399.04	398.87
KOTE LEVEGA BREGA		395.73	396.42	397.96	398.19	398.98	399.60	398.85	398.61	398.71								
KOTE DESNEGA BREGA		395.73	396.42	397.90	398.14	398.78	399.41	398.50	398.26	398.36								
GLADINA #0																		
KOTE NIVELETE		394.73	395.41	396.48	397.20	397.78	398.47	398.50	398.61	398.71								
VZDOLŽNI NAKLONI		5.6331 % 28.58 m	3.7920 % 48.05 m	2.6562 % 44.96 m	0.4317 % 16.88 m	0.3552 % 70.32 m												

	cesta:	DC DRAVOGRAD - ŠENTRUPERT							
	odsek:	VELENJE - ŠENTRUPERT (SKLOP1)							
	projekt:	3. razvojna os: VELENJE - ŠENTRUPERT							
	objekt:	DRŽAVNA CESTA							
	projektant načrta:	načrt:	Načrt vodnogospodarskih ureditev						
		risba:	Vzdolžni profil 4 7-2c Veriželj_pritok1						
odg. vodja proj.:	Andrej Jan, univ.dipl.inž.gr.	id. številka:	G-2130	podpis:		vrsta projekta:	IDP po JR - za seznanitev	merilo:	1:1000/100
odg. projektant:	Andrej Bogataj, univ.dipl.inž.gr.		G-0021			št. projekta:	11-0334	št. načrta:	13-1158/VGU
	Irena Ranfl, univ.dipl.inž.gr.					klas. oznaka:	2101	št. risbe:	
						datum:	julij 2010		
						ident. oznaka:			
sprememba:	opis spremembe: DOPOLNJENO PO JAVNI RAZGRNITVI IN RECENZIJ			datum:	JUNIJ 2016	podpis:			
arhivska številka:	vrsta dokumentacije:	šifra priloge:	črtna koda:						
	001.2185	G.042.4							

ZELJ2




OZNAKE PROFILOV	P2_2	P2_3	P2_4	P2_5	P2_6	P2_7	P2_8	P2_9	P2_10	P2_11			
STACIONAŽE	0,0	7,82	16,63	33,34	61,99	90,09	0,1	25,08	65,23	73,71	90,53	0,2	69,89
KOTE DNA	414,09	414,34	414,79	415,57	415,62	417,04	419,79	419,79	424,71	424,48	423,25	421,84	
KOTE LEVEGA BREGA						417,28	419,80	419,80	424,15	423,80	422,83	422,29	
KOTE DESNEGA BREGA						417,45	419,78	419,78	424,68	424,85	424,09	422,29	
GLADINA Q100	414,07	414,48	414,93	415,80	416,08	416,12	417,25	419,59	421,67	421,72	421,76	421,84	422,22
KOTE NIVELETE	414,24	414,70	415,57	415,62	417,04	419,38	419,38	421,32	421,36	421,36	421,44	421,84	
VZDOLŽNI NAKLONI	5,2188 % / 33,27 m		0,1815 % / 28,65 m		4,9516 % / 28,70 m		6,7962 % / 61,96 m		0,5000 % / 117,24 m				

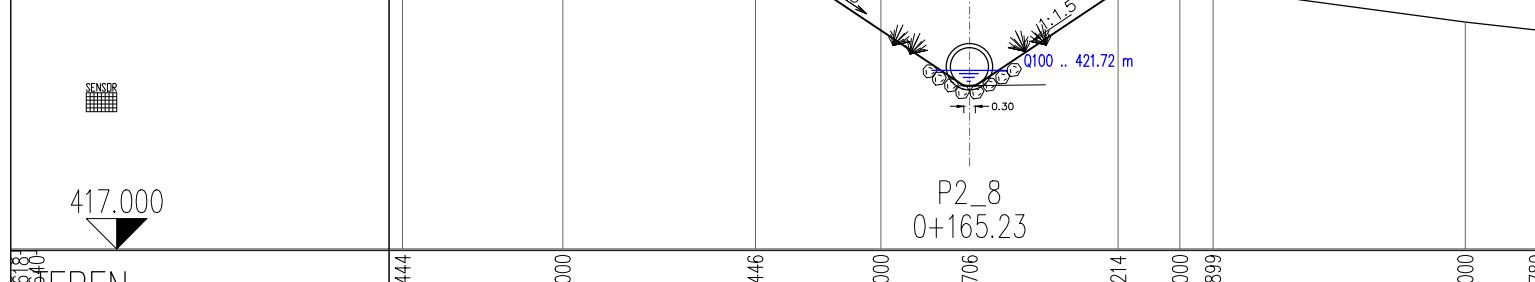
	cesta:	DC DRAVOGRAD - ŠENTRUPERT		
	odsek:	VELENJE - ŠENTRUPERT (SKLOP1)		
	projektant:	3. razvojna os: VELENJE - ŠENTRUPERT		
	objekt:	DRŽAVNA CESTA		
	projektant načrta:	Načrt vodnogospodarskih ureditev		
	risba:	Vzdolžni profil 5 7-2d Veriželj_pritok2		
odg. vodja proj.:	id. številka:	podpis:	vrsta projekta:	merilo:
Andrej Jan, univ.dipl.inž.gr.	G-2130	<i>Andrej Jan</i>	IDP po JR - za seznanitev	1:1000/100
odg. projektant:	G-0021		št. projekta:	št. načrta:
Andrej Bogataj, univ.dipl.inž.gr.			11-0334	13-1158/VGU
projektant:			klas. oznaka:	št. risbe:
Irena Ranfi, univ.dipl.inž.gr.			2101	
revizija:			datum:	
			julij 2010	
			ident. oznaka:	
sprememba:	opis spremembe:			datum:
	DOPOLNJENO PO JAVNI RAZGRNITVI IN RECENZIJ			JUNIJ 2016
	DOPOLNJENO PO JAVNI SEZNANITVI - ZA PREDLOG DPN			OKTOBER 2016
	DOPOLNJENO PO MNENJIH NUP			DEC. 2016
šifra odseka:	arhivska številka:	vrsta dokumentacije:	šifra priloge:	črtna koda:
		001.2185	G.042.5	



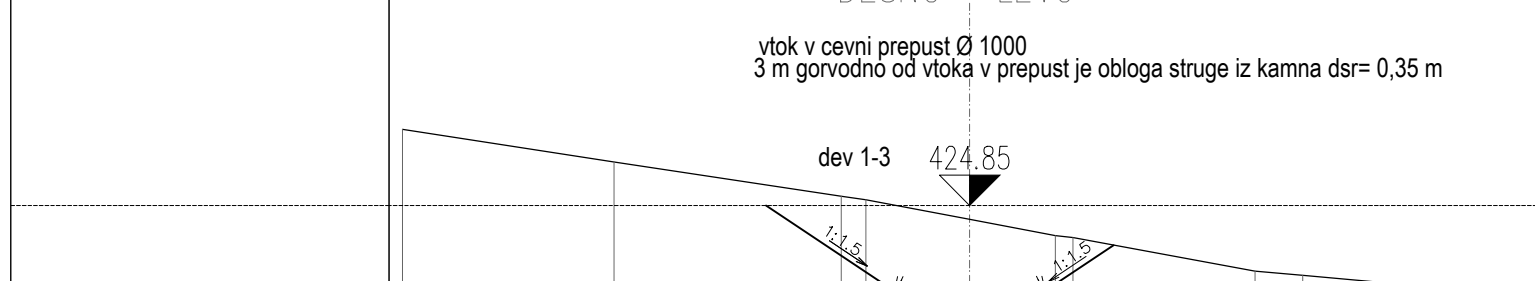
TEREN	15.000 420.323	12.203 420.064	11.650 420.016	9.085 419.888	7.599 419.861	4.255 419.790	1.005 419.775	0.000 419.787	0.486 419.793	12.270 419.834	14.541 419.838
OD.OSI											
TEREN_PROJ							0.747 419.778	0.150 419.380	0.150 419.380	0.775 419.797	
OD. OSI											



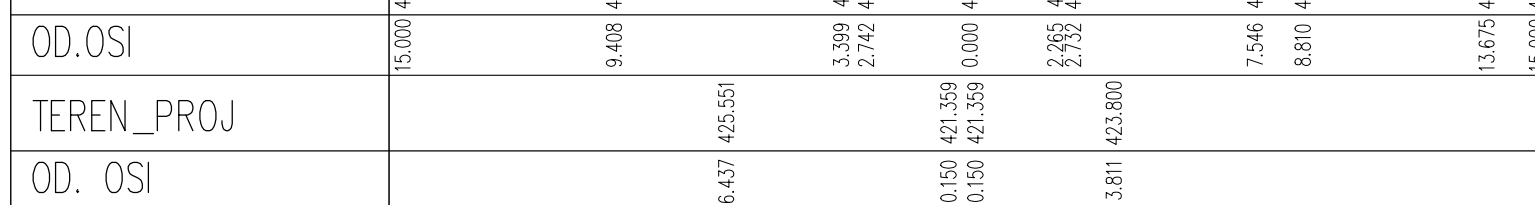
TEREN	15.000 426.444	10.764 426.000	5.669 425.446	2.348 425.000	0.000 424.706	3.930 424.214	5.563 424.000	6.439 423.899	13.111 423.000
OD.OSI									
TEREN_PROJ			6.476 425.534	0.150 421.317	0.150 421.317	4.403 424.152			
OD. OSI									



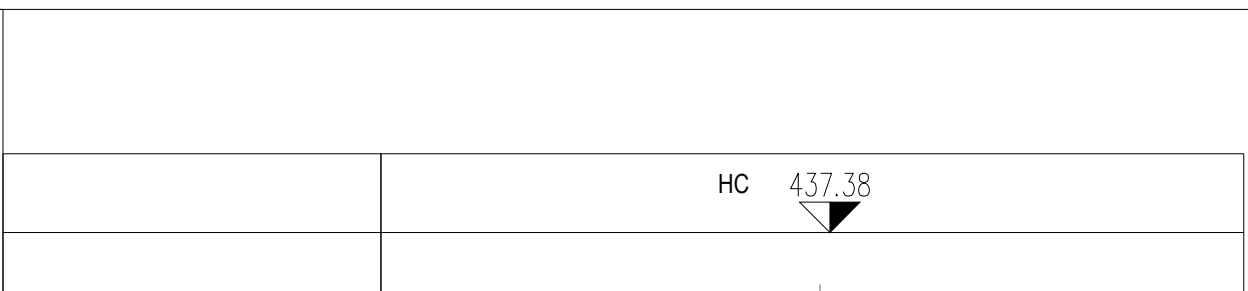
TEREN	15.000 426.859	9.408 426.000	3.399 425.091	2.742 425.000	0.000 424.480	2.265 424.051	2.752 424.000	7.546 423.108	8.810 423.000	13.675 422.565
OD.OSI										
TEREN_PROJ			6.437 425.551	0.150 421.359	0.150 421.359	3.811 423.800				
OD. OSI										



TEREN	15.000 425.080	9.217 425.080	5.587 424.356	3.605 424.000	0.000 423.250	1.188 423.000	6.526 422.136	7.612 422.000
OD.OSI								
TEREN_PROJ			4.125 424.093	0.150 421.443	0.150 421.443	2.232 422.831		
OD. OSI								



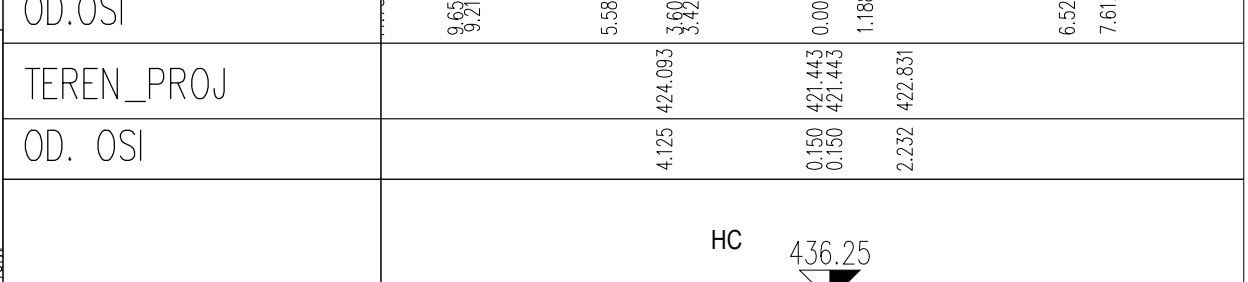
TEREN	10.842 423.580	9.393 423.412	7.834 423.248	6.380 423.000	1.680 422.287	0.644 421.984	0.000 421.840	7.179 423.000	9.884 423.252
OD.OSI									
TEREN_PROJ									
OD. OSI									



TEREN	15.000 420.323	12.203 420.064	11.650 420.016	9.085 419.888	7.599 419.861	4.255 419.790	1.005 419.775	0.000 419.787	0.486 419.793	12.270 419.834	14.541 419.838
OD.OSI											
TEREN_PROJ							0.747 419.778	0.150 419.380	0.150 419.380	0.775 419.797	
OD. OSI											



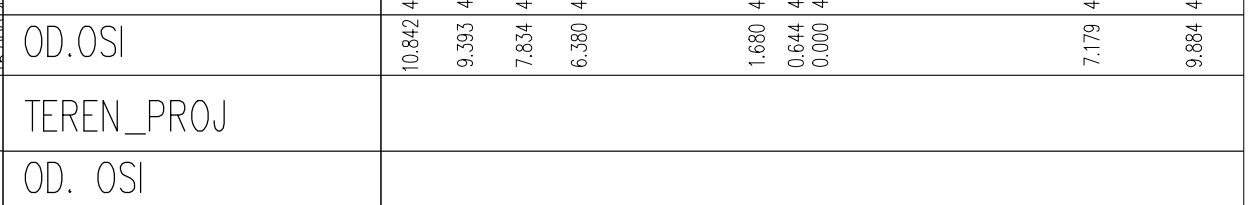
TEREN	15.000 426.444	10.764 426.000	5.669 425.446	2.348 425.000	0.000 424.706	3.930 424.214	5.563 424.000	6.439 423.899	13.111 423.000
OD.OSI									
TEREN_PROJ			6.476 425.534	0.150 421.317	0.150 421.317	4.403 424.152			
OD. OSI									



TEREN	15.000 426.859	9.408 426.000	3.399 425.091	2.742 425.000	0.000 424.480	2.265 424.051	2.752 424.000	7.546 423.108	8.810 423.000	13.675 422.565
OD.OSI										
TEREN_PROJ			6.437 425.551	0.150 421.359	0.150 421.359	3.811 423.800				
OD. OSI										



TEREN	15.000 425.080	9.217 425.080	5.587 424.356	3.605 424.000	0.000 423.250	1.188 423.000	6.526 422.136	7.612 422.000
OD.OSI								
TEREN_PROJ			4.125 424.093	0.150 421.443	0.150 421.443	2.232 422.831		
OD. OSI								



TEREN	10.842 423.580	9.393 423.412	7.834 423.248	6.380 423.000	1.680 422.287	0.644 421.984	0.000 421.840	7.179 423.000	9.884 423.252
OD.OSI									
TEREN_PROJ									
OD. OSI									

 Povezuje Slovenijo	cesta:	DC DRAVOGRAD - ŠENTRUPERT
	odsek:	VELENJE - ŠENTRUPERT (SKLOP1)
 PNZ svetovanje projektiranje	projekt:	3. razvojna os: VELENJE - ŠENTRUPERT
	objekt:	DRŽAVNA CESTA
 PNZ svetovanje projektiranje	načrt:	Načrt vodnogospodarskih ureditev
	risba:	Prečni profili 5 7-2d Veriželj_pritok2

odg. vodja proj.:	Andrej Jan, univ.dipl.inž.gr.	G-2130	id. številka	podpis	vrsta projekta: IDP po JR - za seznanitev	merilo:	1:200	
odg. projektant:	Andrej Bogataj, univ.dipl.inž.gr.	G-0021	št. projekta:	11-0334	klas. oznaka:	2101	št. načrta:	13-1158/VGU
projektant:	Irena Ranfil, univ.dipl.inž.gr.		datum:	julij 2010	ident. oznaka:		št. risbe:	
revizija:								
sprememba:	opis spremembe:		datum:	podpis:				
	DOPOLNJENO PO JAVNI RAZGRNITVI IN RECENZIJU		JUNIJ 2016					
	DOPOLNJENO PO JAVNI SEZNANITVI - ZA PREDLOG DPN		OKTOBER 2016					
	DOPOLNJENO PO MNENJIH NUP		DEC. 2016					

šifra odseka:	arhivska številka:	vrsta dokumentacije:	šifra priloge:	črtna koda:
		001.2185	G.032.5	

