

NASLOVNA STRAN NAČRTA

Vrsta načrta: 4 NAČRT ELEKTRIČNIH INŠTALACIJ IN ELEKTRIČNE OPREME
 Načrt: 4/1 Načrt ureditve VN vodov

Investitor: DRUŽBA ZA AVTOCESTE V REPUBLIKI SLOVENIJI D.D.
 UL. XIV. DIVIZIJE 4, 3000 CELJE

Objekt: Odsek št. 1: priključek Velenje - jug razcep Šentrupert
 na državni cesti med avtocesto A1 Šentilj - Koper
 in mejo z Republiko Avstrijo

Vrsta dokumentacije: IDP (strokovne podlage za DPN)

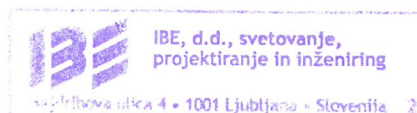
Za gradnjo: NOVA GRADNJA

Projektant: IBE, d.d., svetovanje, projektiranje in inženiring
 Hajdrihova ulica 4, 1001 Ljubljana
 Tel.: +386 1 477 61 00, faks: +386 1 251 05 27, projekti@ibe.si, www.ibe.si

Glavni direktor:
 mag. Uroš Mikoš, univ. dipl. inž. str.

Podpis: 

Žig podjetja:

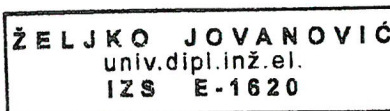


Datum: 21-12-2016

Odgovorni projektant:
 Željko Jovanović, univ. dipl. inž. el.

Podpis: 


Enotni žig
 z id. številko:



Odgovorni vodja projekta:
 Andrej Jan, univ. dipl. inž. grad.

Podpis: 

Enotni žig
 z id. številko:



Številka projekta:
 11-0334

Številka načrta:
 CADS1--3E/01B

Številka izvoda:

Ljubljana, julij 2010



dopolnjeno po javni razgrnitvi in recenziji, junij 2016
 dopolnjeno po javni seznanitvi, oktober 2016
 dopolnjeno po mnenjih NUP, december 2016


Pri izdelavi načrta so na osnovi odločbe uprave IBE d.d. sodelovali naslednji sodelavci:

/

Drugi sodelavci:

Damir Javor, el. teh.

	<p>V skladu s Pravilnikom o kontroli projektov je bila imenovana komisija za kontrolo projekta. Kontrola projekta v skladu s sistemom vodenja kakovosti IBE d.d. je bila opravljena.</p> <p>Predsednik komisije za kontrolo projekta: mag. Marko Testen, univ. dipl. inž. el.</p> <p>Datum: <u>21-12-2016</u> Podpis: </p>
---	---

	<p>Označevanje dokumentacije po internem standardu IBE d.d.:</p> <p>Številka projekta: CADS1-D618/062 Številka načrta: CADS1--3E/01B Številka mape: CADS1--3E/M01B</p>
---	---

št. odseka:	arhivska št.:	vrsta dokumentacije:	šifra priloge:	prostor za črtno kodo:
/		001.2211	S.2	

KAZALO VSEBINE NAČRTA

Vrsta načrta: 4 NAČRT ELEKTRIČNIH INŠTALACIJ IN ELEKTRIČNE OPREME
 Načrt: 4/1 Načrt ureditve VN vodov

Številka projekta: 11-0334

Vrsta dokumentacije: IDP (strokovne podlage za DPN)

Številka načrta: CADS1--3E/01A

Št.:	Dokument:	Id. oznaka:	Strani:
Št. mape: CADS1--3E/M01A			
4.1	Naslovna stran načrta	S.2	
4.2	Kazalo vsebine načrta	S.3.2	
4.2.1	Kazalo vsebine projekta	S.3.1	
4.4	Tehnično poročilo	T	
	1. Tehnični opis	T.1.1 CADS1--3E1001B	18
	2. Ocena stroškov	T.1.2 CADS1--3E1002B	3
4.5	Risbe	G	
	3. Situacija 1:5000; D1, D1A, D2, D2A	G.345.2 CADS1--3E4102B	1
	4. Situacija 1:5000; D3, D4, D5, D6	G.345.3 CADS1--3E4103B	1
	5. Situacija 1:5000; D7	G.345.4 CADS1--3E4104B	1
	6. Situacija 1:5000; D8, D8A, D9	G.345.5 CADS1--3E4105B	1
	Dokumentacija o recenziji načrta ureditve VN vodov - poročilo recenzenta - odgovori recenzentu - izjava recenzenta	S.6 CADS1--3E1003	

št. odseka:	arhivska št.:	vrsta dokumentacije:	šifra priloge:	prostor za črtno kodo:
-------------	---------------	----------------------	----------------	------------------------

/		001.2211	S.3.2	
---	--	----------	-------	--

KAZALO VSEBINE PROJEKTA

Investitor:	DRUŽBA ZA AVTOCESTE V REPUBLIKI SLOVENIJI D.D. UL. XIV. DIVIZIJE 4, 3000 CELJE
Objekt:	Odsek št. 1: priključek Velenje - jug razcep Šentrupert na državni cesti med avtocesto A1 Šentilj - Koper in mejo z Republiko Avstrijo
Številka projekta:	11-0334
Vrsta dokumentacije:	IDP (strokovne podlage za DPN)

št. odseka:	arhivska št.:	vrsta dokumentacije:	šifra priloge:	prostor za črtno kodo:
/		001.2211	S.3.1	

Št.:	Načrt:	Št. načrta:	Št. rednika in zvezka:
0	VODILNA MAPA		
2	NAČRT KRAJINSKE ARHITEKTURE		
2/1	Načrt krajinske ureditve	KA 10/2	
3	NAČRT GRADBENIH KONSTRUKCIJ		
3/1	Načrt cest	11 – 0334/C	
3/2	Načrt objektov		
3/2.1	Načrt 6-01 viadukt Dolgo polje	448-21/2010	
3/2.2	Načrt 8-5 galerija Pesje	448-22/2010	
3/2.3	Načrt 3-02 podvoz Lokovica	105-10A/3-2	
3/2.4	Načrt 3-03 podvoz Podgorje	105-10A/3-3	
3/2.5	Načrt 8-06 galerija ?	14-675-9	
3/2.6	Načrt 6-02 viadukt Podkraj	448-1/2010	
3/2.7	Načrt 3-06 podvoz Podkraj	14-675-1	
3/2.8	Načrt 6-03 viadukt Andraž	448-2/2010	
3/2.9	Načrt 6-04 viadukt Hudi potok 1	448-3/2010	
3/2.10	Načrt 6-05 viadukt Hudi potok 2	448-4/2010	
3/2.11	Načrt 6-09 viadukt Hudi potok 3	448-5/2010	
3/2.12	Načrt 6-06 viadukt Gora Oljka 1	448-6/2010	
3/2.13	Načrt 6-07 viadukt Gora Oljka 2	448-7/2010	
3/2.14	Načrt 3-04 podvoz vodohran	14-675-2	
3/2.16	Načrt 4-03 nadvoz Podvin 1	14-675-4	
3/2.17	Načrt 4-04 nadvoz Podvin 2	14-675-5	
3/2.18	Načrt 6-08 viadukt Parižlje	448-10/2010	
3/2.19	Načrt 4-05 nadvoz Parižlje	14-675-6	
3/2.20	Načrt 4-06 nadvoz Poljče	14-675-7	
3/2.21	Načrt 4-07 nadvoz Topovlje	14-675-8	
3/2.22	Načrt 8-04 pokriti vkop Topovlje	448-11/2010	
3/2.23	Načrt 4-08 nadvoz Orla vas	448-12/2010	
3/2.24	Načrt 4-09 nadvoz Šentrupert 1	448-13/2010	
3/2.25	Načrt 3-09 podvoz Šentrupert 2	448-18/2010	
3/2.26	Načrt 3-07 podvoz Šentrupert 3	448-16/2010	
3/2.27	Načrt 4-11 nadvoz Šentrupert 4	448-14/2010	
3/2.28	Načrt 4-12 nadvoz Šentrupert 5	448-15/2010	
3/2.29	Načrt 3-08 podvoz Šentrupert 6	448-17/2010	

3/2.30	Načrt 3-10 podvoz Šentrupert 7	448-19/2010	
3/2.31	Načrt 3-11 podvoz Šentrupert 8	448-20/2010	
3/2.32	Načrt 4-02 nadvoz Podgora	448-8/2010	
3/2.33	Načrt 5-03 most čez Pako	448-9/2010	
3/2.34	Načrt 6-11 viadukt in 6 -11A Podgora	448-23/2010	
3/3	Načrt zidov	14 - 685	
3/3.02	PZ-01 konzolni podporni zid	14-685-02	
3/3.06	OZ-04 sidrani zid	14-685-06	
3/3.08	OZ-06 sidrani zid	14-685-08	
3/3.09	PZ-03 konzolni podporni zid	14-685-09	
3/3.10	PZ-04 konzolni podporni zid	14-685-10	
3/3.11	PZ-05 težnostni zid	14-685-11	
3/3.12	PZ-06 konzolni podporni zid	14-685-12	
3/3.13	PZ-07 konzolni podporni zid	14-685-13	
3/3.14	PZ-08 konzolni podporni zid	14-685-14	
3/3.15	PZ-09 konzolni zid	14-685-15	
3/3.16	OZ-07 obložen težnostni zid	14-685-16	
3/3.17	OZ-08 težnostni zid	14-685-17	
3/3.18	PZ-11 konzolni podporni zid	14-685-18	
3/3.19	OZ-09 težnostni zid	14-685-19	
3/3.20	OZ-10 obložen težnostni zid	14-685-20	
3/3.21	PZ-10 konzolni podporni zid	14-685-21	
3/3.22	OZ-01a	14-685-22	
3/3.23	OZ-01b	14-685-23	
3/3.24	OZ-01c	14-685-24	
3/3.25	OZ-02a	14-685-25	
3/3.26	OZ-02b	14-685-26	
3/3.27	OZ-03a kamnita zložba	14-685-27	
3/3.28	OZ-03b kamnita zložba	14-685-28	
3/3.29	OZ-05a kamnita zložba	14-685-29	
3/3.30	OZ-05b kamnita zložba	14-685-30	
3/3.31	PZ-02a kamnita zložba	14-685-31	
3/3.32	PZ-02b kamnita zložba	14-685-32	
3/3.33	PZ-02c kamnita zložba	14-685-33	
3/3.34	PZ-12 kamnita zložba	14-685-34	
3/3.34	PZ-12 kamnita zložba	14-685-34	
3/4	Načrt predorskega sistema Podkraj, Andraž, Veliki vrh	351090178	

3/5	Načrt aktivne protihrupne zaščite	11 – 0334/APHZ	
3/6	Načrt vodovoda	13-1158/V	
3/7	Načrt kanalizacije	13-1158/K	
3/8	Načrt kontrolirane odvodnje	13-1158/KO	
3/9	Načrt regulacij	13-1158/R	
4	NAČRT ELEKTRIČNIH INŠTALACIJ IN ELEKTRIČNE OPREME		
4/1	Načrt ureditve VN vodov	CADS1--3E/01A	
4/2	Načrt ureditve SN in NN vodov	CADS1--3E/02A	
4/3	Načrt javne razsvetljave	CADS1--3E/03A	
5	NAČRT STROJNIH INŠTALACIJ IN STROJNE OPREME		
5/1	Prestavitev in zaščita prenosnega plinovoda	CADS1—3S/01A	
6	NAČRT TELEKOMUNIKACIJSKIH INŠTALACIJ		
6/1	Načrt ureditve TK omrežja	CADS1—3C/01A	
10	ELABORATI		
Elaborat 1	Poročilo o geoloških, geotehničnih in hidrogeoloških preiskavah tal s pogoji gradnje trase in objektov dopolnjeno po recenziji	GMM 6640/10 (8 rednikov)	
Elaborat 2	Napoved hrupa in izdelava predloga protihrupne zaščite I. 2035	12 -1342 (zv.1-2)	
Elaborat 3	Katastrski elaborat	11 – 0334/K	
Elaborat 4	Elaborat zaščite rastlinskega in živalskega sveta	1205-09 SP	
Elaborat 5	Elaborat ukrepov v času gradnje	11 – 0334/U	

TEHNIČNO POROČILO

Vrsta načrta: **4** **NAČRT ELEKTRIČNIH INŠTALACIJ IN ELEKTRIČNE OPREME**
Načrt: **4/1** **Načrt ureditve VN vodov**

Številka projekta: **11-0334**

Vrsta dokumentacije: **IDP (strokovne podlage za DPN)**

Številka načrta: **CADS1--3E/01A**

št. odseka:	arhivska št.:	vrsta dokumentacije:	šifra priloge:	prostor za črtno kodo:
/		001.2211	T	

RISBE

Vrsta načrta: 4 NAČRT ELEKTRIČNIH INŠTALACIJ IN ELEKTRIČNE OPREME
Načrt: 4/1 Načrt ureditve VN vodov

Številka projekta: 11-0334

Vrsta dokumentacije: IDP (strokovne podlage za DPN)

Številka načrta: CAD51--3E/01A

št. odseka:	arhivska št.:	vrsta dokumentacije:	šifra priloge:	prostor za črtno kodo:
/		001.2211	G	

DOKUMENTACIJA O RECENZIJU NAČRTA UREDITVE SN IN NN VODOV

- poročilo recenzenta
- odgovori recenzentu
- izjava recenzenta

št. odseka:	arhivska št.:	vrsta dokumentacije:	šifra priloge:	prostor za črtno kodo:
/		001.2211	S.6	