






Legenda:





Območja poslovnih con

-  območje poslovne cone z oznako: OPN EUP LT4
-  območje poslovne cone z oznako: OPN EUP LT1
-  območje poslovne cone z oznako: OPPN L8





Cestne ureditve ob lokaciji logističnega centra

-  Gradnja prestavitve glavne ceste G2-104/1136 Kranj - Spodnji Brnik (gradnja v letu 2016 in pomladi 2017)
-  Meje občin in imena občin

Karte razredov poplavne nevarnosti (KRPN):

-  VELIKA NEVARNOST
-  SREDNJA NEVARNOST
-  MAJHNA NEVARNOST
-  PREOSTALA POPLAVNA NEVARNOST

Vodovarstvena območja (VVO) - občinski nivo (državnega nivoja ni)

-  1
-  2
-  3
-  4

Izdovalec:



Ipsum, okoljske investicije, d.o.o.
Ljubljanska cesta 72
1230 Domžale
t. 01 724 40 55
f. 01 724 40 54
info@ipsum.si
www.ipsum.si

Naročnik:



Občina Cerklje na Gorenjskem
Trg Davorina Jenka 13
4207 Cerklje na Gorenjskem

Vrsta dokumenta:

Poročilo o vplivih nameravanega posega na okolje za ureditve na območjih con : LT1 - Poslovno logistična cona Brnik, LT4 - Ekonomsko poslovna cona Brnik, LT8 - Poslovni kompleks Brnik

Vodja projekta:

Ivo Kejžar, univ. dipl. inž. kem., IZS T-0582

Vsebinska risba:

Prikaz vodovarstvenih (VVO) in poplavnih območij

Koordinator:

Aleksander Jenko, univ. dipl. inž. gozd.

Št. projekta:

254-PVO/10

Merilo:

1 : 25.000

Datum:

avgust 2011 (novelacija april 2017)

Risba št.:

R.7