








- Legenda:**
-  meja gradbišča
 -  meja gradbišča
 -  začasna deponija gr. odpadkov
 -  začasna deponija humusa (brez invazivnih vrst rastlin)
 -  dostopna /gradbiščna pot
 -  območje invazivnih rastlin (dresnik)
 -  gradbiščne pisarne in sanitarije

Ureditev vodne infrastrukture za zagotavljanje poplavne varnosti Železnikov - I. faza

Prikaz območja gradbišča 1
M 1:2000

Izdelovalec: IZVO-R d.o.o. projektiranje in inženiring Pol za Brdom 102, 1000 Ljubljana		Objekt: Ureditev vodne infrastrukture za zagotavljanje poplavne varnosti Železnikov - I. faza	
Investitor: RS, MINISTRSTVO ZA OKOLJE IN PROSTOR Dunajska cesta 47, 1000 Ljubljana		Ime:	
Id. št.:	Podpis:		
Odg. vodja projekta: mag. Rok FAZARINC univ.dipl.inž.grad. G-0644		0.8 LOKACIJSKI PODATKI	
Odg. projektant: mag. Rok FAZARINC univ.dipl.inž.grad. G-0644		Vsebina: Prikaz območja gradbišča 1	
Sodelavec:			
Datum risbe: december 2015	Merilo: M 1:2000	Faza: PGD	Št. risbe: 0.8.9.1