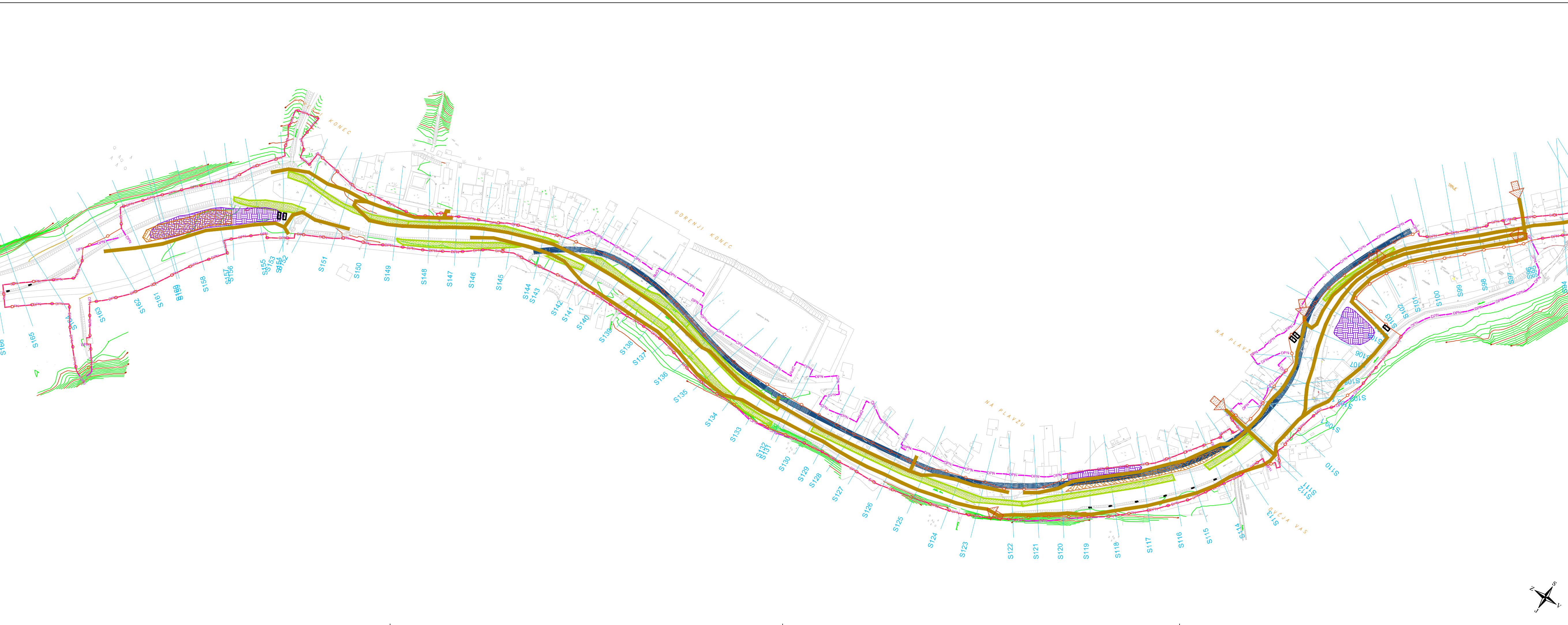









file: C:\00_projekti_v_letu\162_Zakazniki_FGD\1_sa_00\00\00_december_2017\0_VA\gradbisce_dostopn_VM_Dec_17.dwg
 datum: 20c 07, 2017 - 1:29pm



- Legenda:**
-  meja gradbišča
 -  meja gradbišča
 -  začasna deponija gr. odpadkov
 -  začasna deponija humusa (brez invazivnih vrst rastlin)
 -  dostopna /gradbiščna pot
 -  območje invazivnih rastlin (dresnik)
 -  gradbiščne pisarne in sanitarije

Ureditev vodne infrastrukture za zagotavljanje poplavne varnosti Železnikov - I. faza

**Prikaz območja gradbišča 2
M 1:2000**

Izdelovalec: IZVO-R d.o.o. <small>projektske in inženirne storitve</small> Pot za brdom 102, 1000 Ljubljana		Objekt: Ureditev vodne infrastrukture za zagotavljanje poplavne varnosti Železnikov - I. faza	
Investitor: RS, MINISTRSTVO ZA OKOLJE IN PROSTOR Dunajska cesta 47, 1000 Ljubljana	Id. št. / Podpis: G-0644	0.8 LOKACIJSKI PODATKI	
Ime: Odg. vodja projekta: mag. Rok FAZARINC univ.dipl.inž.grad.	Id. št. / Podpis: G-0644	Vsebina: Prikaz območja gradbišča 2	
Sodelavec:			
Datum risbe: december 2017	Merilo: M 1:2000	Faza: FGD	Št. projekta: H52/15
			Spremembe: 0.8.9.2