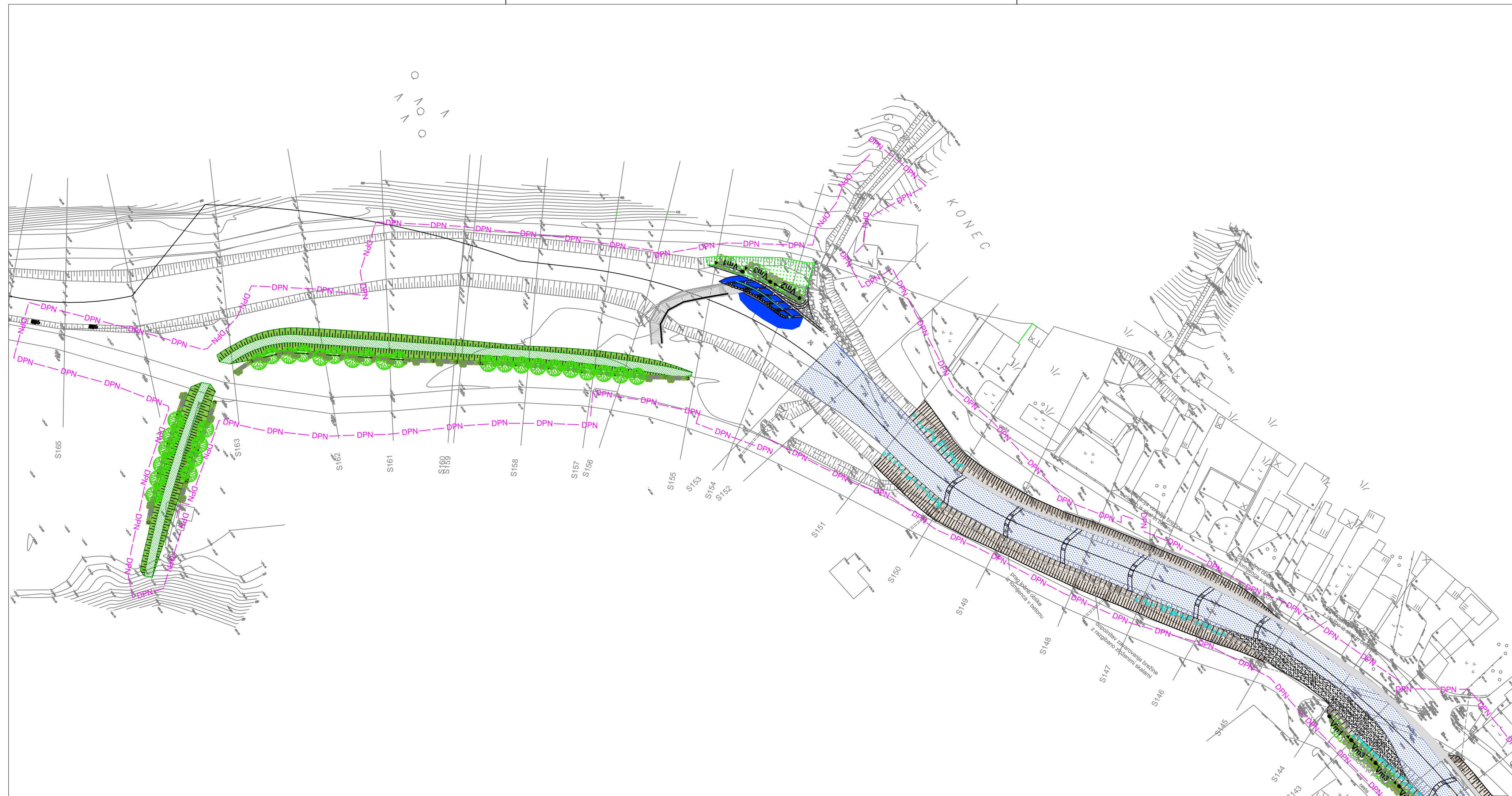


File: C:\Users\vmirna\Documents\IZVO_Železniki\KA-zasad.dwg
 Layer: 2-6_zasaditev.ctb
 datum: Oct 27, 2016 - 4:32pm



Legenda

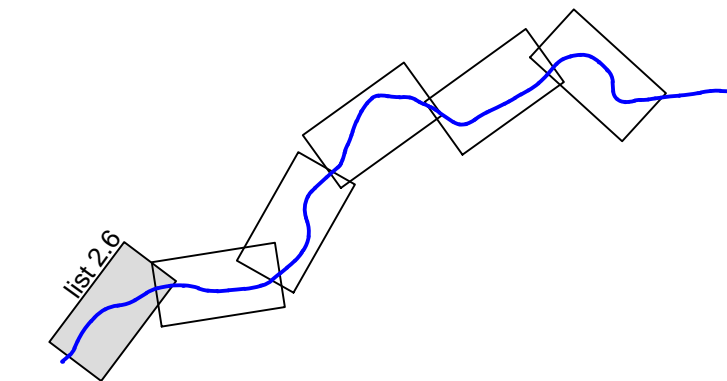
— zasaditev potaknjencev med skalami zavarovanja (predmet načrta VG ureditev)

Zasaditev

— obvodna zasaditev




— drevesno grmovna zasaditev

Ureditev vodne infrastrukture za zagotavljanje poplavne varnosti Železnikov - I. faza



UREDITVENA SITUACIJA
 M 1:1.000



Izdelovalec:  projektno inženjering Pot za Brdom 102, 1000 Ljubljana					
Investitor: RS, MINISTRSTVO ZA OKOLJE IN PROSTOR Dunajska cesta 47, 1000 Ljubljana			Objekt: Ureditev vodne infrastrukture za zagotavljanje poplavne varnosti Železnikov - I. faza		
Ime: Odg. vodja projekta: mag. Rok FAZARINC univ.dipl.inž.grad.		Id. št.: G-0644	Podpis: 		Načrt: Načrt krajinske arhitekture
Odg. projektant: mag. Mira VIZOVŠEK MOTALN, univ.dipl.inž.kr.arh.		KA-0769	Podpis: 		Vsebina: Ureditvena situacija
Datum risbe: december 2015		Merilo: M 1:1.000	Faza: PGD	Št. projekta: H52/15	Št. risbe: 2,6
			Št. načrta: H52-KA/15	Spremembe:	