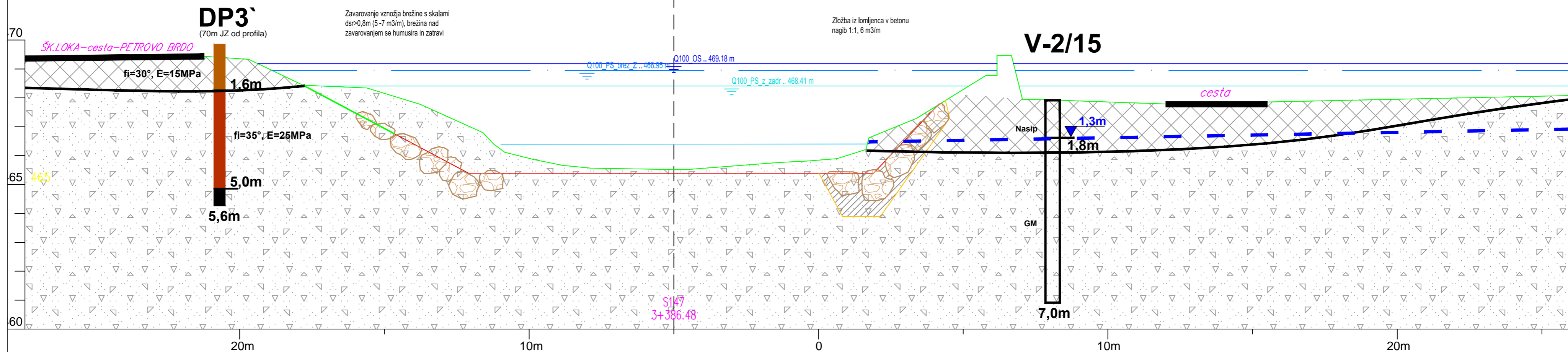


# Profil S147

DESNO | LEVO



## LEGENDA

IG enota

1



Nasip (meljasto glinasta zemljina, redki s kosi kamnin)

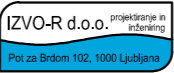

2



GM Zgornje 2 m grušč in prod nato meljast grušč

1,3m

Nivo podzemne vode (izmerjen po vrtanju)

<b>Investitor:</b> RS, MOP Dunajska 47, 1000 Ljubljana		<b>Objekt:</b> UREDITEV VODNE INFRASTRUKTURE ZA ZAGOTAVLJANJE POPLAVNE VARNOSTI ŽELEZNIKOV – I. FAZA	
<b>Vodilni projektant:</b> 		<b>Del objekta:</b>	
<b>Projektant:</b> 		<b>Načrt:</b> Geološko–geomehanski elaborat	
<b>Ime:</b> Odg. vodja projekta: mag. Rok FAZARINC univ.dipl.inž.gradb.		<b>Id. št.:</b> G-0644	<b>Vsebina:</b> Prečni IG prerez S147 (zložba iz lomljenca, območje jesenovca)
<b>Odg. projektant:</b> mag. Brane Merhar univ.dipl.inž.geol.		RG 0104	
<b>Obdelal:</b> mag. Brane Merhar univ.dipl.inž.geol.		RG 0104	
<b>Datum risbe:</b> December 2015	<b>Merilo:</b> 1:100	<b>Faza:</b> PGD	<b>Št. projekta:</b> H52/15
			<b>Št. načrta:</b> IC: 285/16
			<b>Št. risbe:</b> G.3.11