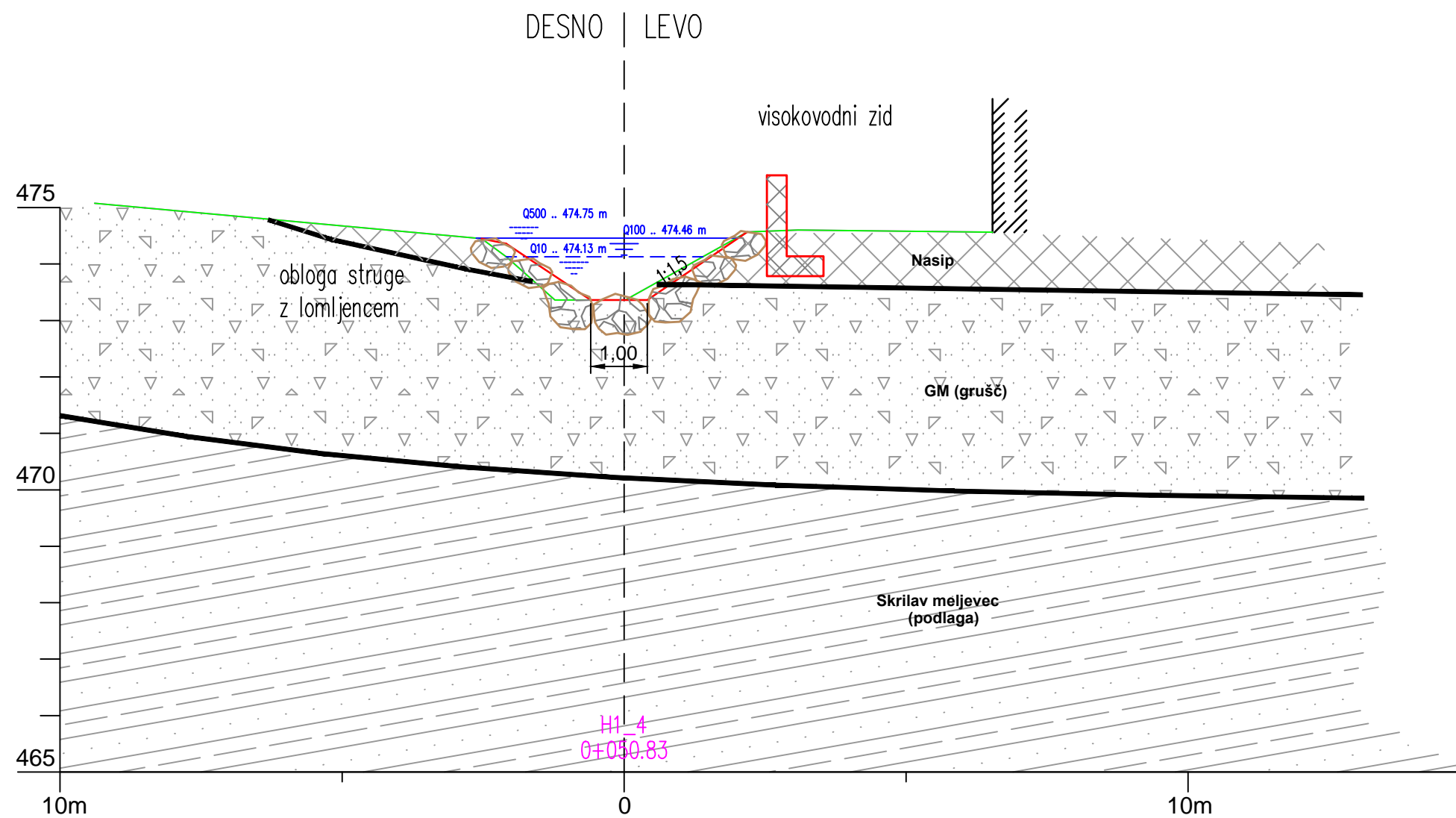


# Profil H1\_4



## LEGENDA

IG enota

1



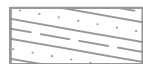
Nasip (skale apnenca, grušč in prod)

2

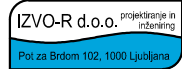






GM Grušč (meljast)

4



Podlaga-skrilav meljevec

<b>Investitor:</b> RS, MOP Dunajska 47, 1000 Ljubljana		<b>Objekt:</b> UREDITEV VODNE INFRASTRUKTURE ZA ZAGOTAVLJANJE POPLAVNE VARNOSTI ŽELEZNIKOV – I. FAZA	
<b>Vodilni projektant:</b> 		<b>Del objekta:</b>	
<b>Projektant:</b>  <small>1000 Ljubljana, Slovenija 93 S. L. O. V. E. N. I. J. A. T. E. L. E. F. O. N. I. J. A. (01) 550-36-00 F. A. X. (01) 534-10-00 T. E. L. E. F. O. N. I. J. A. (01) 557-48824 D. O. V. O. D. N. O. S. T. V. I. J. A. 56748824</small>		<b>Načrt:</b> Geološko-geomehanski elaborat	
<b>Ime:</b> <b>Odg. vodja projekta:</b> mag. Rok FAZARINC univ.dipl.inž.gradb.	<b>Id. št.:</b> G-0644	<b>Podpis:</b> 	<b>Vsebina:</b> Prečni IG prerez H1_4 (Zid ob hudourniku H1)
<b>Odg. projektant:</b> mag. Brane Merhar univ.dipl.inž.geol.	RG 0104		
<b>Obdelal:</b> mag. Brane Merhar univ.dipl.inž.geol.	RG 0104		
<b>Datum risbe:</b> December 2015	<b>Merilo:</b> 1:100	<b>Faza:</b> PGD	<b>Št. projekta:</b> H52/15
			<b>Št. načrta:</b> IC: 285/16
			<b>Št. risbe:</b> G.3.1.3