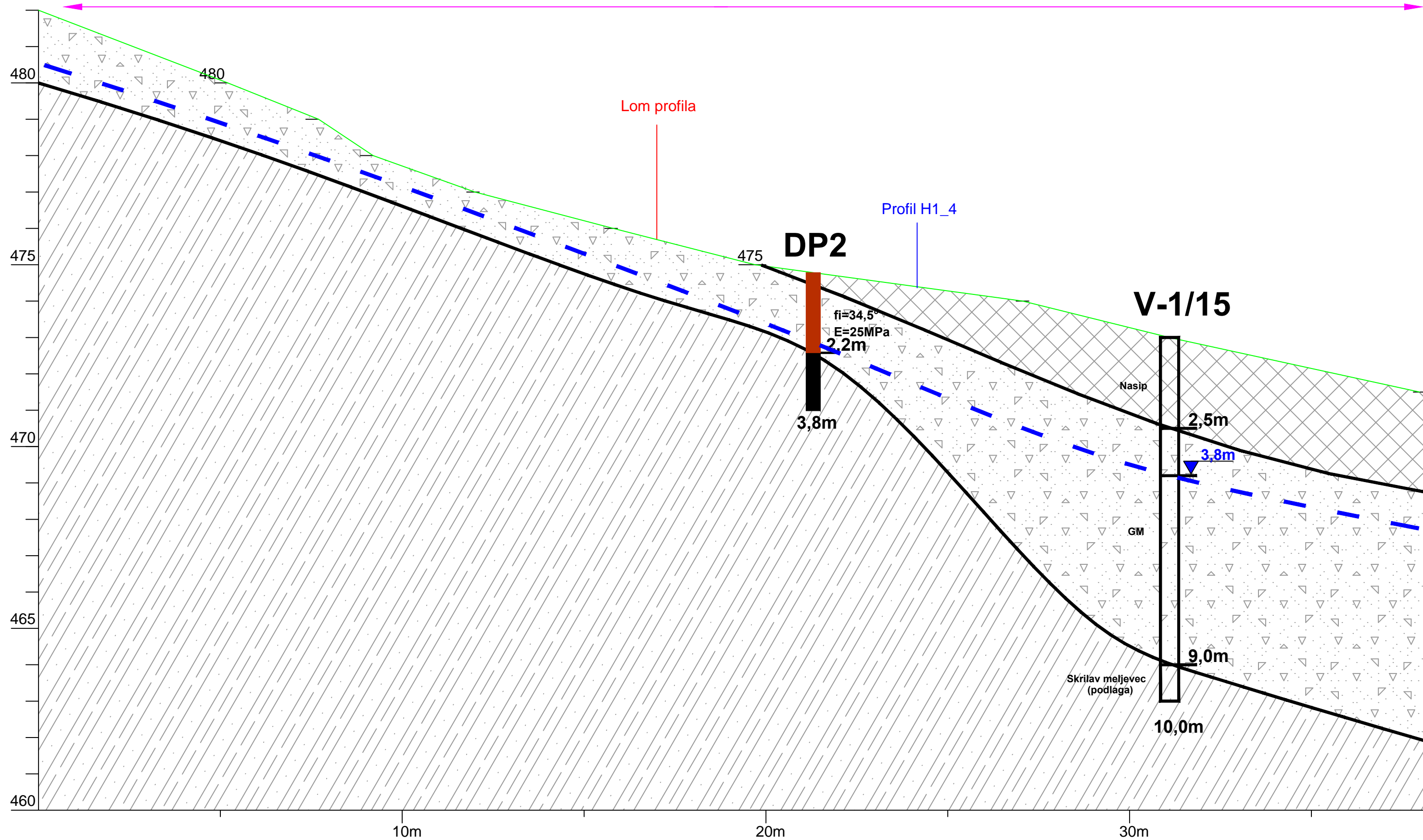


Protipoplavni zid ob hudourniku H1, h~1m, L~40m



LEGENDA

IG enota

1



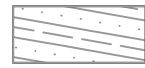
Nasip (skale apnenca, grušč in prod)

2

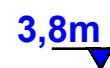


GM Grušč (meljast)

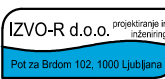


4



Podlaga-skrilav meljevec



Nivo podzemne vode (izmerjen po vrtanju)

Investitor: RS, MOP Dunajska 47, 1000 Ljubljana		Objekt: UREDITEV VODNE INFRASTRUKTURE ZA ZAGOTAVLJANJE POPLAVNE VARNOSTI ŽELEZNIKOV – I. FAZA	
Vodilni projektant: 		Del objekta:	
Projektant:  <small>1000 Ljubljana, Slovenija 83 S. L. O. V. E. N. J. A Tel./faks: (01) 550-30-00 Fax: (01) 534-16-80 Telefonski center: 0800-501000/24 Dnevni telefon: 01-2574882/4</small>		Načrt: Geološko-geomehanski elaborat	
Odg. vodja projekta: mag. Rok FAZARINC univ.dipl.inž.gradb.		Vsebina: Vzdolžni IG prerez po liniji zidu ob hudourniku H1	
Odg. projektant: mag. Brane Merhar univ.dipl.inž.geol.		Id. št.: G-0644	
Obdelal: mag. Brane Merhar univ.dipl.inž.geol.		Podpis: 	
Datum risbe: December 2015		Merilo: 1:100	
Faza: PGD		Št. risbe: G.3.14	
Št. projekta: H52/15		Št. načrta: IC: 285/16	