
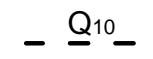

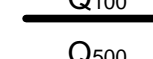








Legenda:

	globina vode do 0.5 m		poplavna linija Q ₁₀
	globina vode med 0.5 in 1.5 m		poplavna linija Q ₁₀₀
	globina vode nad 1.5 m		poplavna linija Q ₅₀₀
	osnovna struga vodotoka		hitrosti toka nad 1 m/s
			območje veljavnosti karte

Ureditev vodne infrastrukture za zagotavljanje
poplavne varnosti Železnikov - I. faza

Karta poplavne nevarnosti - globine
Situacija 1
M 1:2000

Izdavalec:  Pot za Brdom 102, 1000 Ljubljana					
Investitor: RS, MINISTRSTVO ZA OKOLJE IN PROSTOR Dunajska cesta 47, 1000 Ljubljana			Objekt: Ureditev vodne infrastrukture za zagotavljanje poplavne varnosti Železnikov - I. faza		
Ime: Odg. vodja projekta: mag. Rok FAZARINC univ.dipl.inž.grad.		Id. št.: G-0644	Podpis:	Elaborat: Hidraulična analiza in KRPN za načrtovano stanje	
Odg. projektant: Matjaž UDOVČ univ.dipl.inž.grad.		G-2546	Vsebina: Karta poplavne nevarnosti - globine Situacija 1		
Sodelavec: Katja MIKEC univ.dipl.inž.grad.		Datum risbe: december 2015	Merilo: M 1:2000	Faza: PGD	Št. risbe: 2.1
		Št. projekta: H52/15	Št. načrta: H52-KRPN/15	Spremembe:	Št. risbe: 2.1