












LEGENDA:

-  BREŽNE REK, VEČJE STRUGE, OBALE STOJEČE VODE
-  MANJŠE STRUGE, JARKI
-  HUDOURNIŠKE GRAPE, SKALNE SOTESKE IN ŽLEBOVI, EROZIJSKI JARKI ITD.
-  OBMOČJE DPN

vodna infrastruktura:

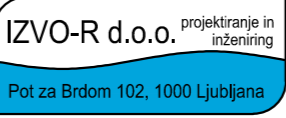

-  ZAPLAVNA PREGRADA
-  USTALITVENI PRAG, PREGRAJA, DRČA ITD.
-  OBREŽNA ZAVAROVANJA, ZIDOV, KINETE

erozijski pojavi:

-  POTENCIALNA EROZIJA EKSTREMNE STOPNJE
-  POTENCIALNA EROZIJA MOČNE STOPNJE
-  POTENCIALNA EROZIJA ZMERNE STOPNJE
-  OBMOČJA OBSTOJEČE PLOSKOVNE EROZIJE (EROZIJSKA ŽERIŠČA, VRŠAJI, MELIŠČA, ANтропоGENA EROZIJA)

## Ureditev vodne infrastrukture za zagotavljanje poplavne varnosti Železnikov - I. faza

### Opozorilna karta nevarnosti pojavljanja erozije M 1:10.000

<b>Izdovalec:</b>  IZVO-R d.o.o. projektiranje in inženiring Pot za Brdom 102, 1000 Ljubljana					
<b>Investitor:</b> RS, MINISTRSTVO ZA OKOLJE IN PROSTOR Dunajska cesta 47, 1000 Ljubljana			<b>Objekt:</b> Ureditev vodne infrastrukture za zagotavljanje poplavne varnosti Železnikov – I. faza		
<b>Ime:</b> <b>Odg. vodja projekta:</b> mag. Rok FAZARINC univ.dipl.inž.grad.		<b>Id. št.:</b> G-0644	<b>Podpis:</b> 		
<b>Odg. projektant:</b> mag. Rok FAZARINC univ.dipl.inž.grad.		<b>Id. št.:</b> G-0644	<b>Elaborat:</b> Elaborat erozijskih in plazljivih ogroženih območij		
<b>Sodelavec:</b>			<b>Vsebina:</b> Opozorilna karta nevarnosti pojavljanja erozije		
<b>Datum risbe:</b> december 2015		<b>Merilo:</b> M 1:10000	<b>Faza:</b> PGD	<b>Št. projekta:</b> H52/15	<b>Št. risbe:</b> 2
			<b>Št. elaborata:</b> H52-EPO/15	<b>Spremembe:</b>	