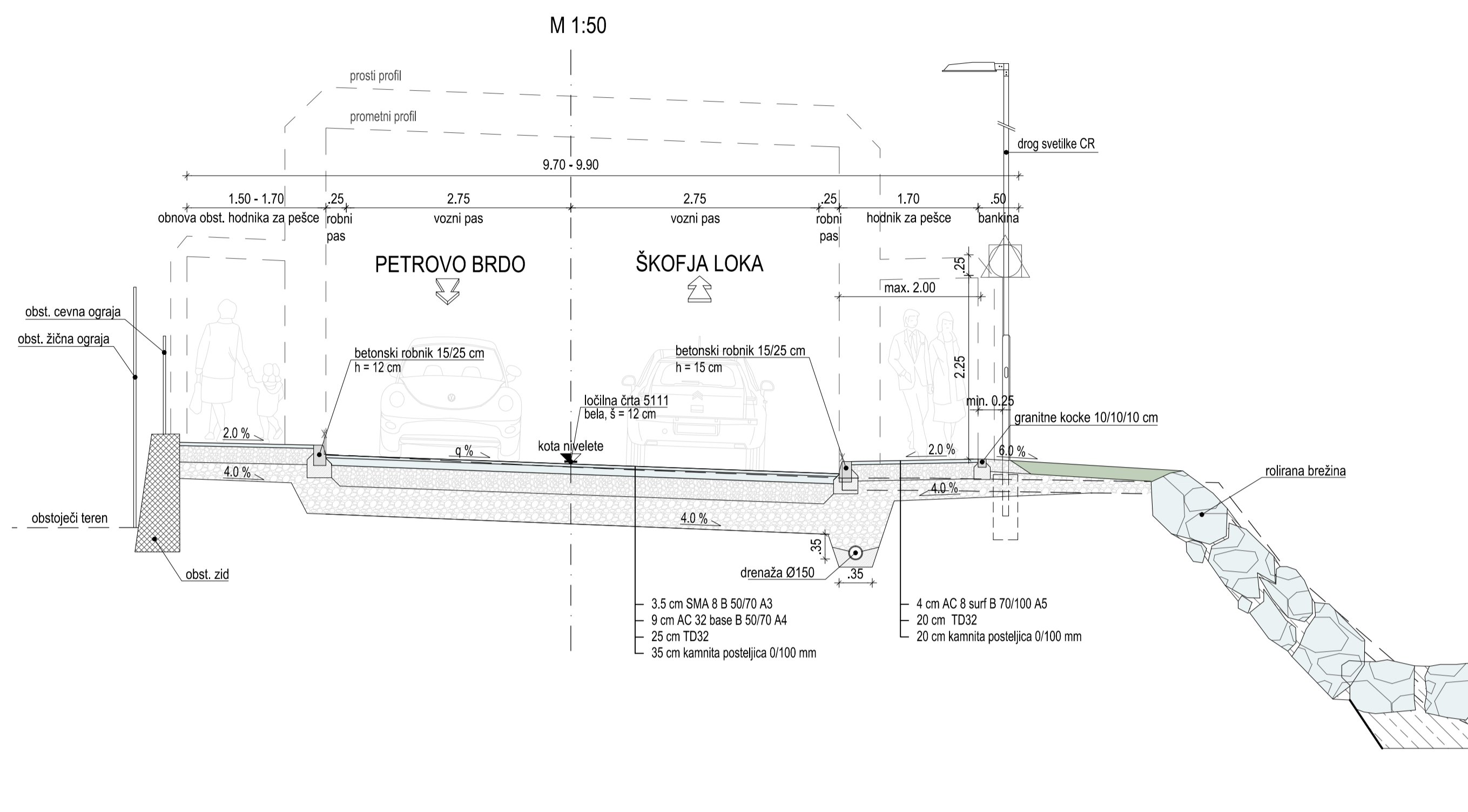
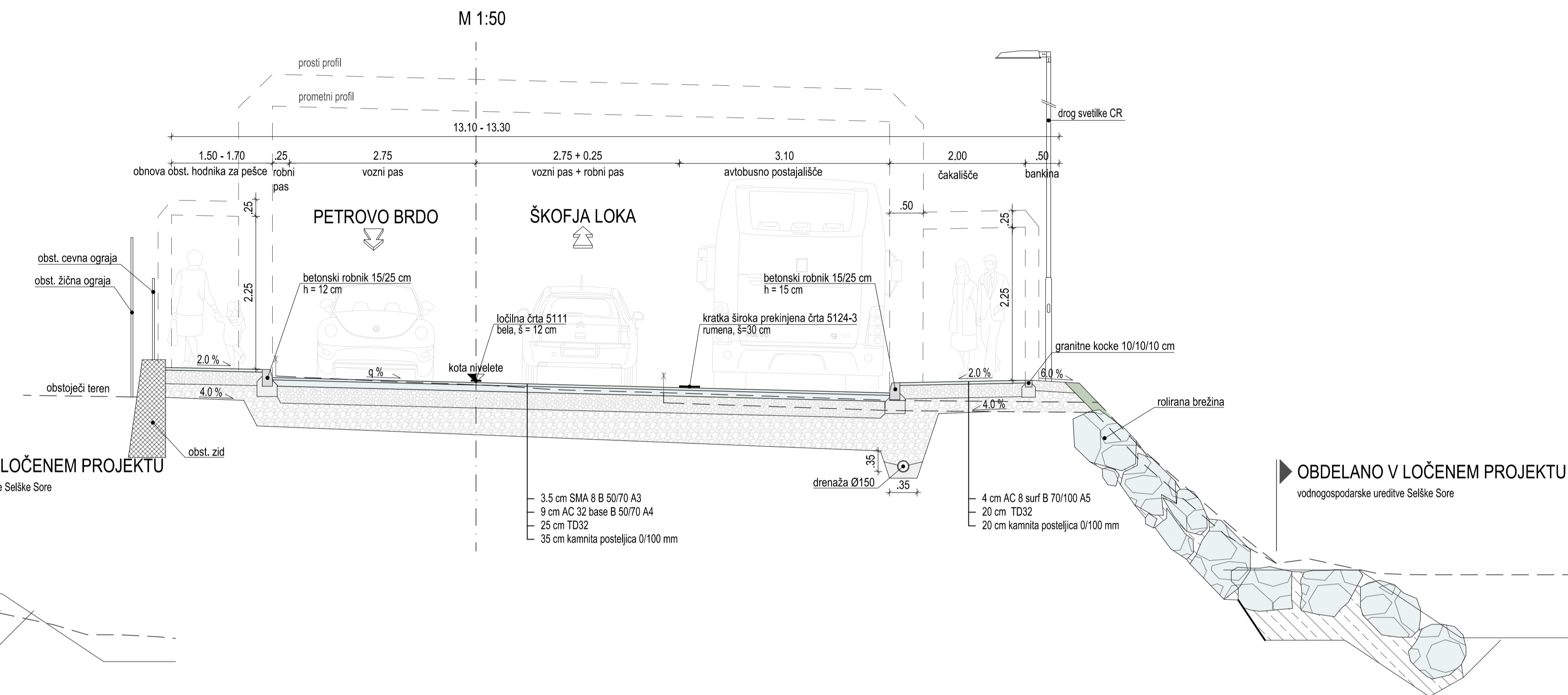


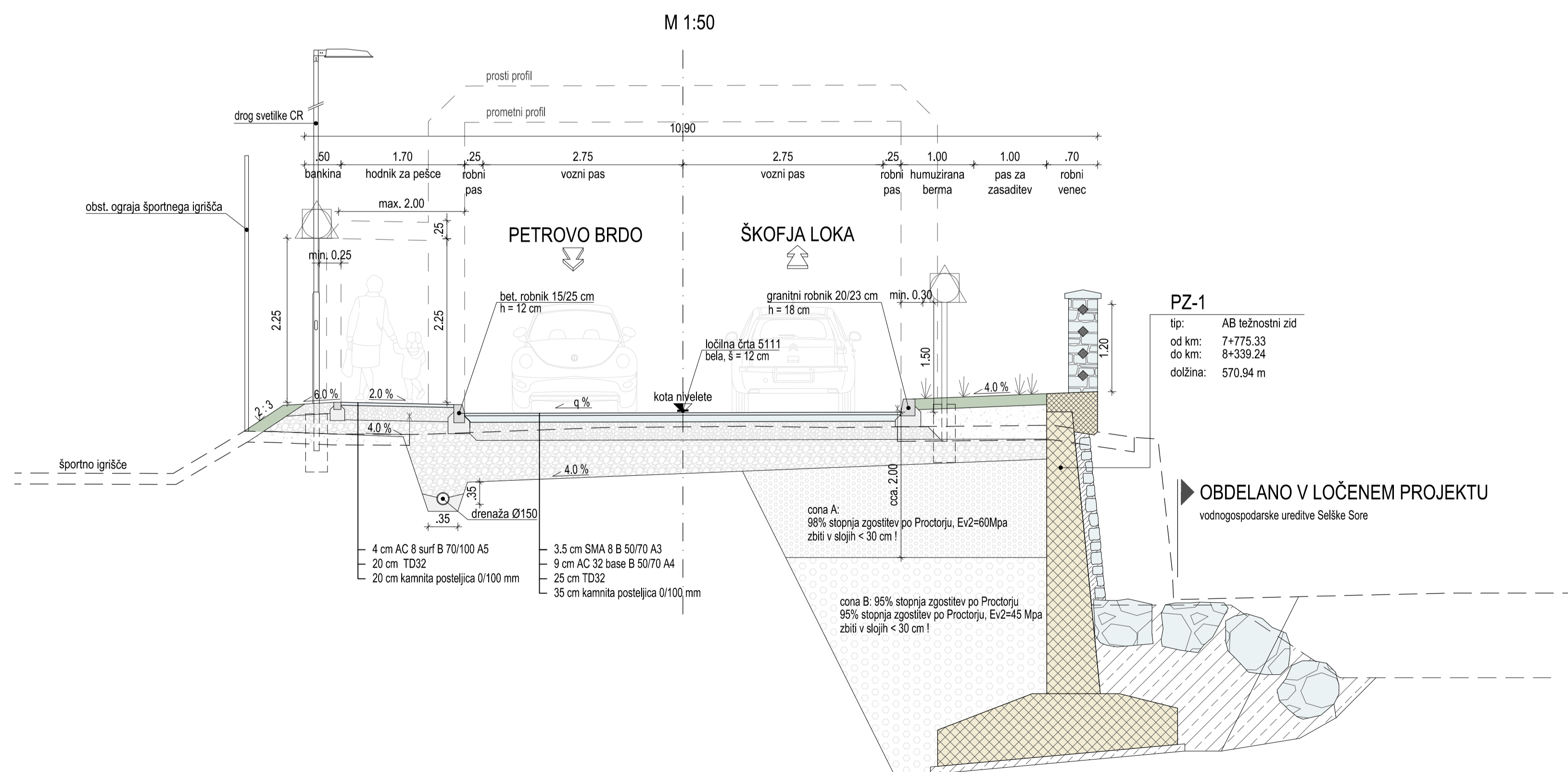
KARAKTERISTIČNI PREČNI PROFIL 1
v km 7+700 (obojestranski hodnik za pešce)



KARAKTERISTIČNI PREČNI PROFIL 2
v km 7+730 (avtobusno postajališče desno)



KARAKTERISTIČNI PREČNI PROFIL 3
v km 7+800 (hodnik za pešce levo in zid PZ-1 desno)



Prikaz značilnih prerezov
List 1/3
M 1:50

PROJEKTANT: DOMAGOJ BAČIČ, u.d.l.g.	INVESTITOR: REPUBLIKA SLOVENIJA MINISTRSTVO ZA INFRASTRUKTURO DIREKCIJA REPUBLIKE SLOVENIJE ZA INFRASTRUKTURO
ODGOVORNI VOĐA PROJEKTA: DOMAGOJ BAČIČ, u.d.l.g.	NAZIV PROJEKTA: PREGLEDNE RAZPISNE CESTE R2-403/1075 PODROST - OSENUJKA SKOZI ŽELEZNIKE OD KM 7+658 DO KM 8+599
ODGOVORNI PROJEKTANT: DEJAN REP, univ. dipl. inž. grad.	NAZIV NADZORA: VODILNA MAPA
PROJEKTANT SODELAVCI:	GPIS RIBE: Prikaz značilnih prerezov List 1/3
PROJEKTANT SODELAVCI:	VERILO: 1:50
ST. OSOBA: 1075	ST. PROJEKTA: 106-16C
ST. PRELOZE: 04	ST. NADZORA: 106-16C/0
FAZAOBJEKT: 002/2101	ST. NADZORA: 0 Vodilna mapa CC-SI 21110
ST. RIBA: G.131	ST. NADZORA: PGD september 2016
PROJEKT ZA DRUGO KORO: G.131	DATAJ RIBE: maj 2017
AVTOR RIBE: GINEX International d.o.o.	