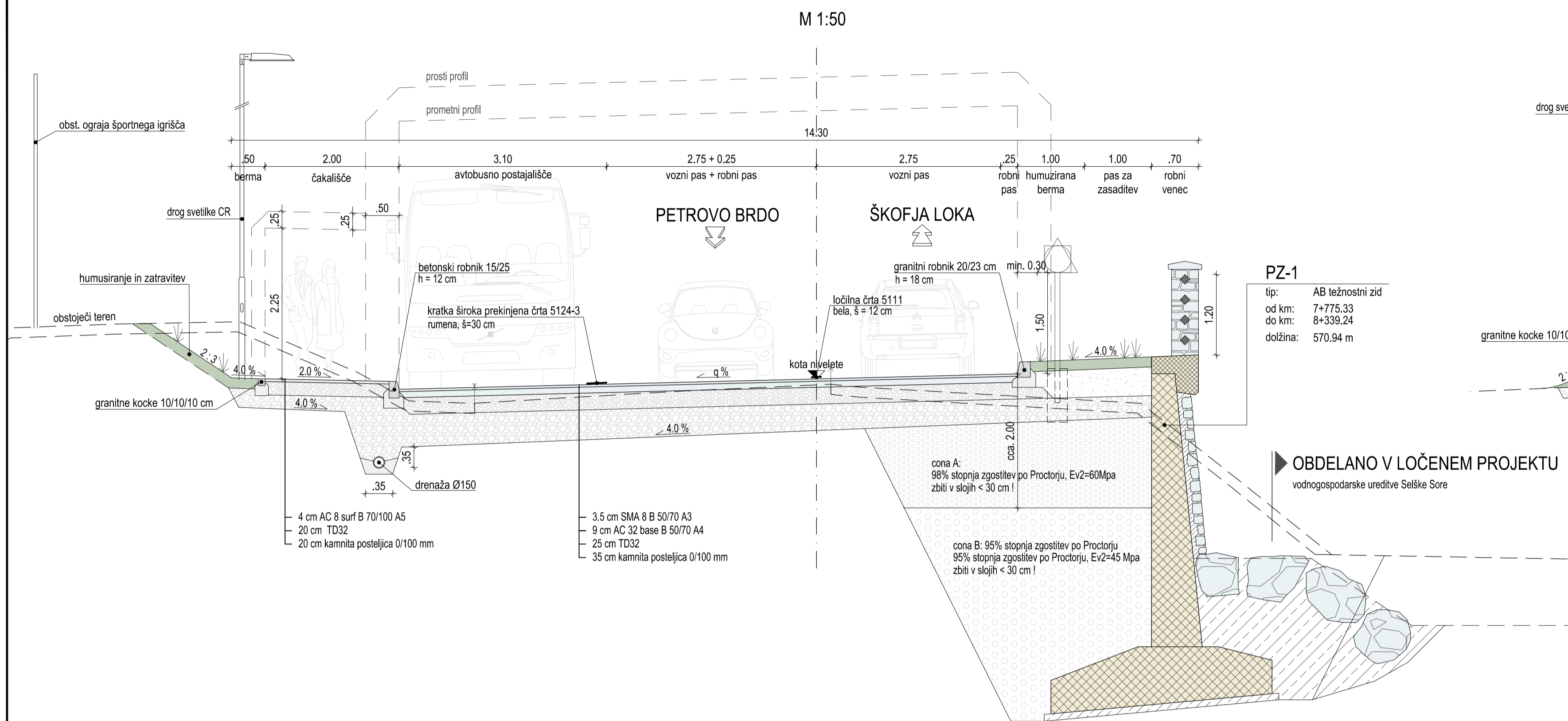
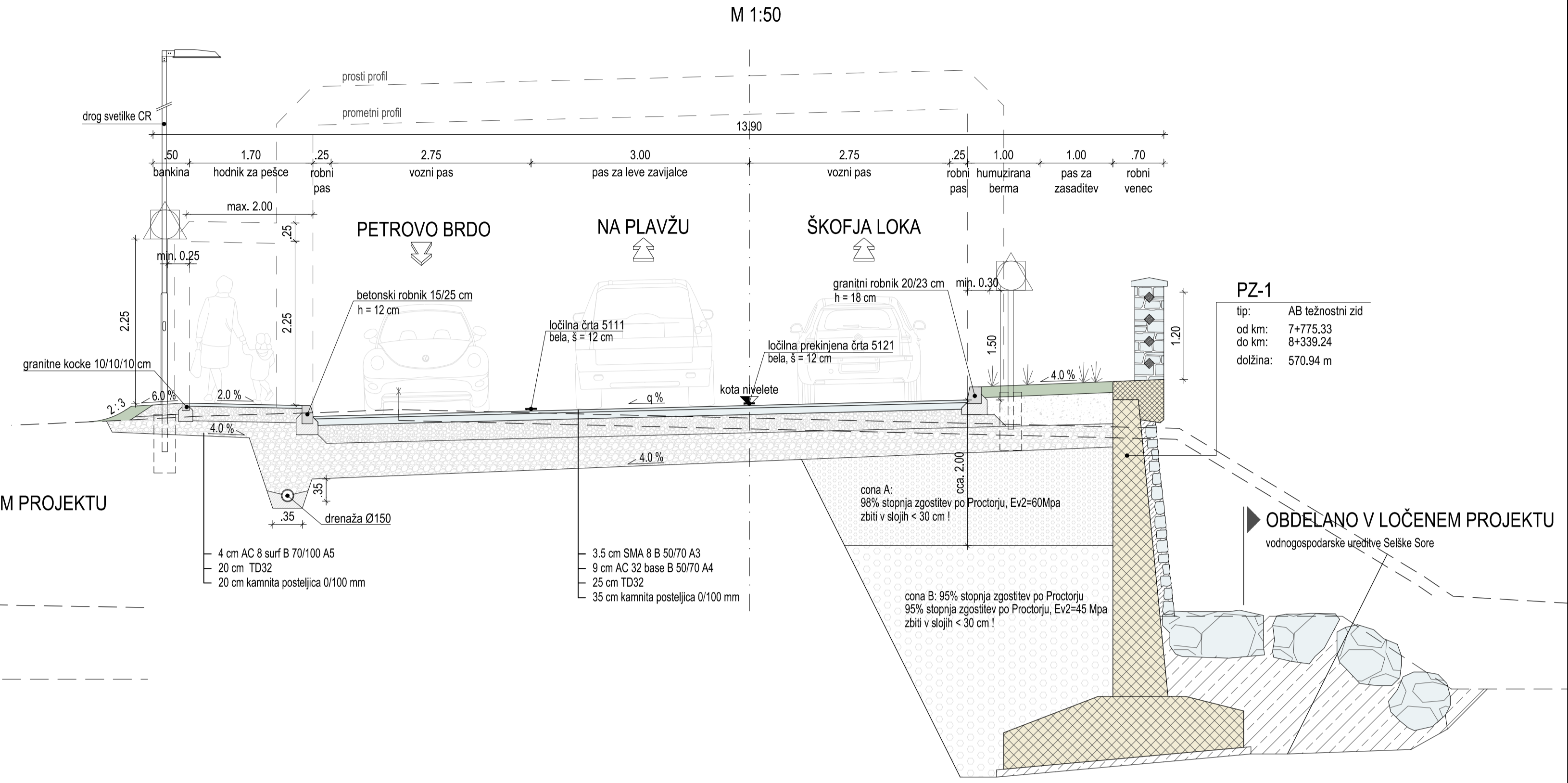


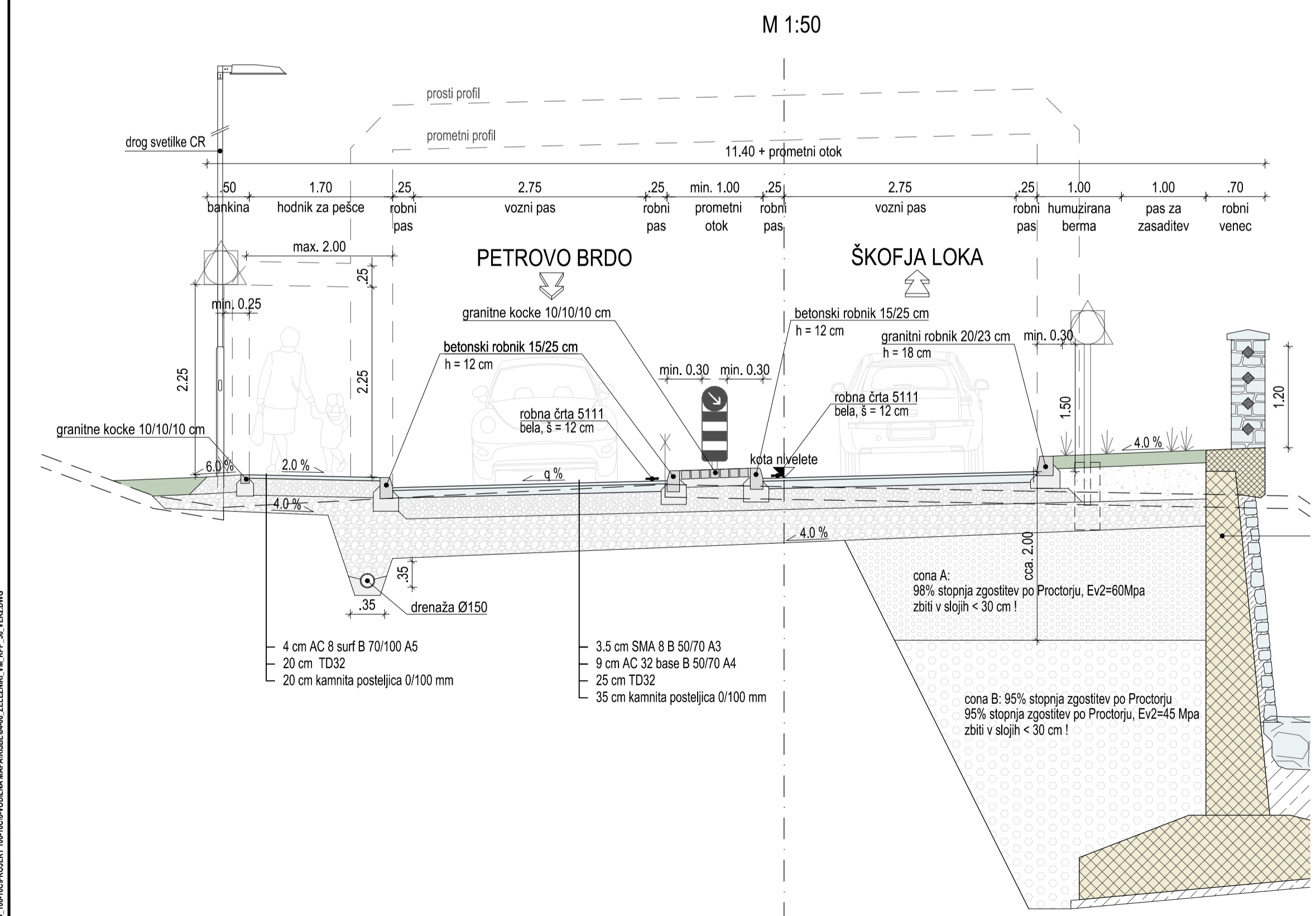
KARAKTERISTIČNI PREČNI PROFIL 4
v km 7+830 (avtobusno postajališče levo)



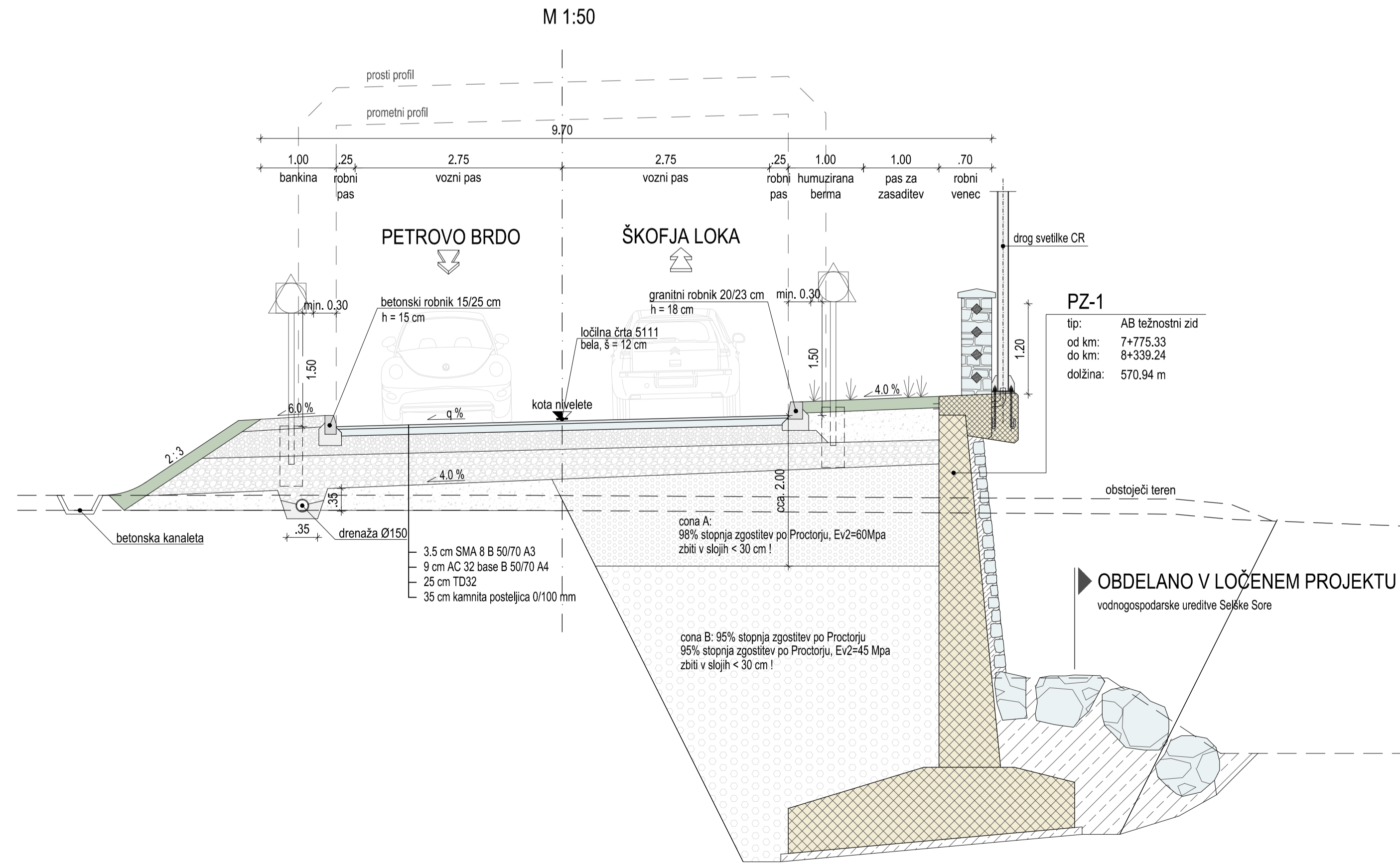
KARAKTERISTIČNI PREČNI PROFIL 5
v km 7+880 (pas za levo zavijalce)



KARAKTERISTIČNI PREČNI PROFIL 6
v km 7+865 (območje prometnega otoka)



KARAKTERISTIČNI PREČNI PROFIL 7
od km 7+940 do km 8+340 (nasip levo)



Prikaz značilnih prerezov
List 2/3
M 1:50

PROJEKTANT: Domagoj BAČIČ, u.d.l.g.	INVESTITOR: REPUBLIKA SLOVENIJA MINISTRSTVO ZA INFRASTRUKTURO DIREKCIJA REPUBLIKE SLOVENIJE ZA INFRASTRUKTURO
ODGOVORNI VOĐA PROJEKTA: Domagoj BAČIČ, u.d.l.g.	NAZIV PROJEKTA: PRELOŽITEV REGIONALNE CESTE R2-403/1075 PODROŠT - OSENIČKA SKOZI ŽELEZNIŠKNE OD KM 7+658 DO KM 8+599
ODGOVORNI PROJEKTANT: Dajjan REP, univ. dipl. inž. grad.	NAZIV NADZORA: VODILNA MAPA
PROJEKTANT SODELAVCI:	OPIS RIBE: Prikaz značilnih prerezov List 2/3
PROJEKTANT SODELAVCI:	VERZIO: 1:50
ST. OSOBA: 1075	ST. PROJEKTA: 106-16C
ST. PRELOŽ: 05	VERZIO NADZORA: 0 Vodilna mapa CC-SI 21110
FAZA PROJEKTA: 002/2101	VERZIO PROJEKTA: PGD september 2016
ST. RIBA: G.131	DATA RIBE: maj 2017
AVTOR RIBE: GINEX International d.o.o.	