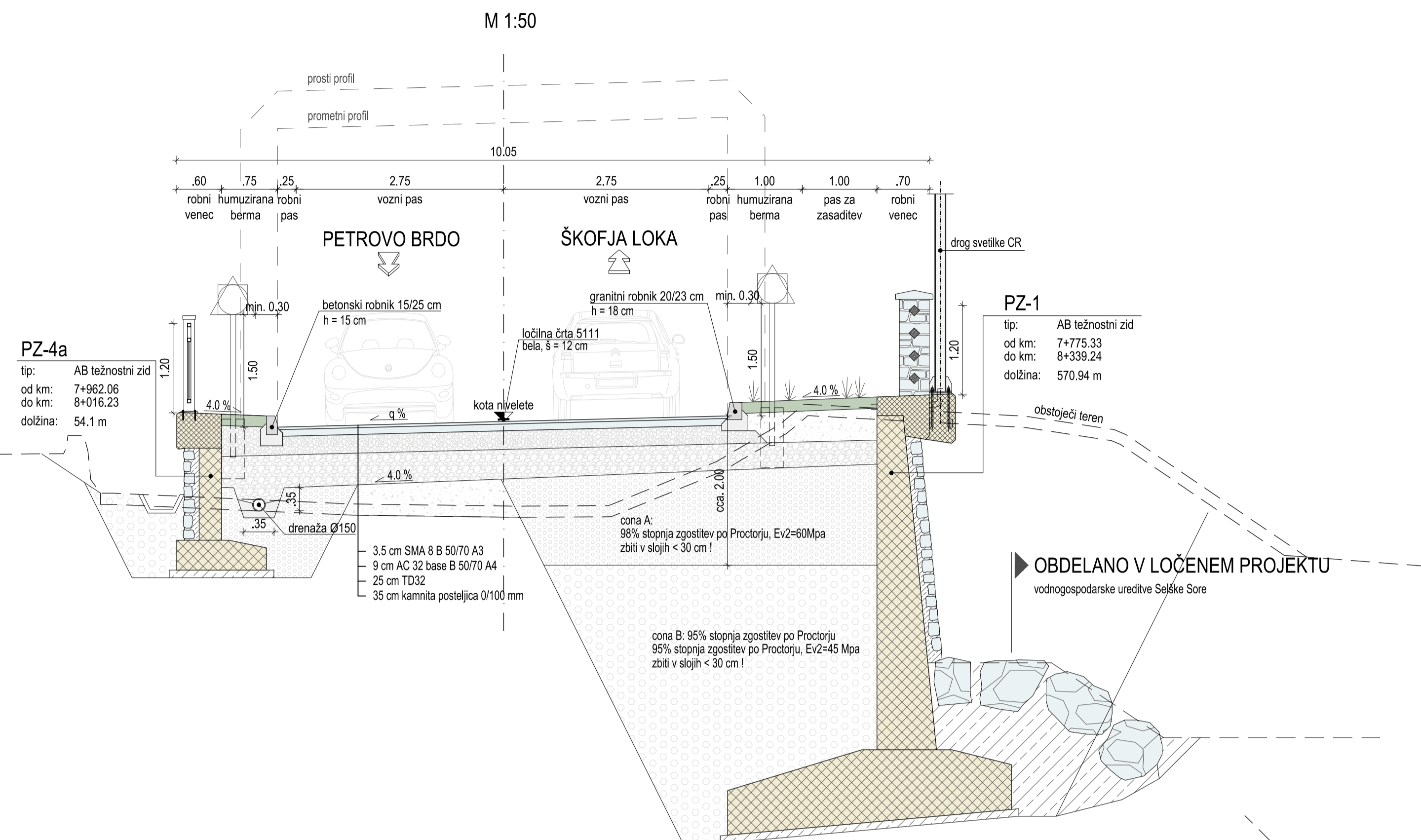
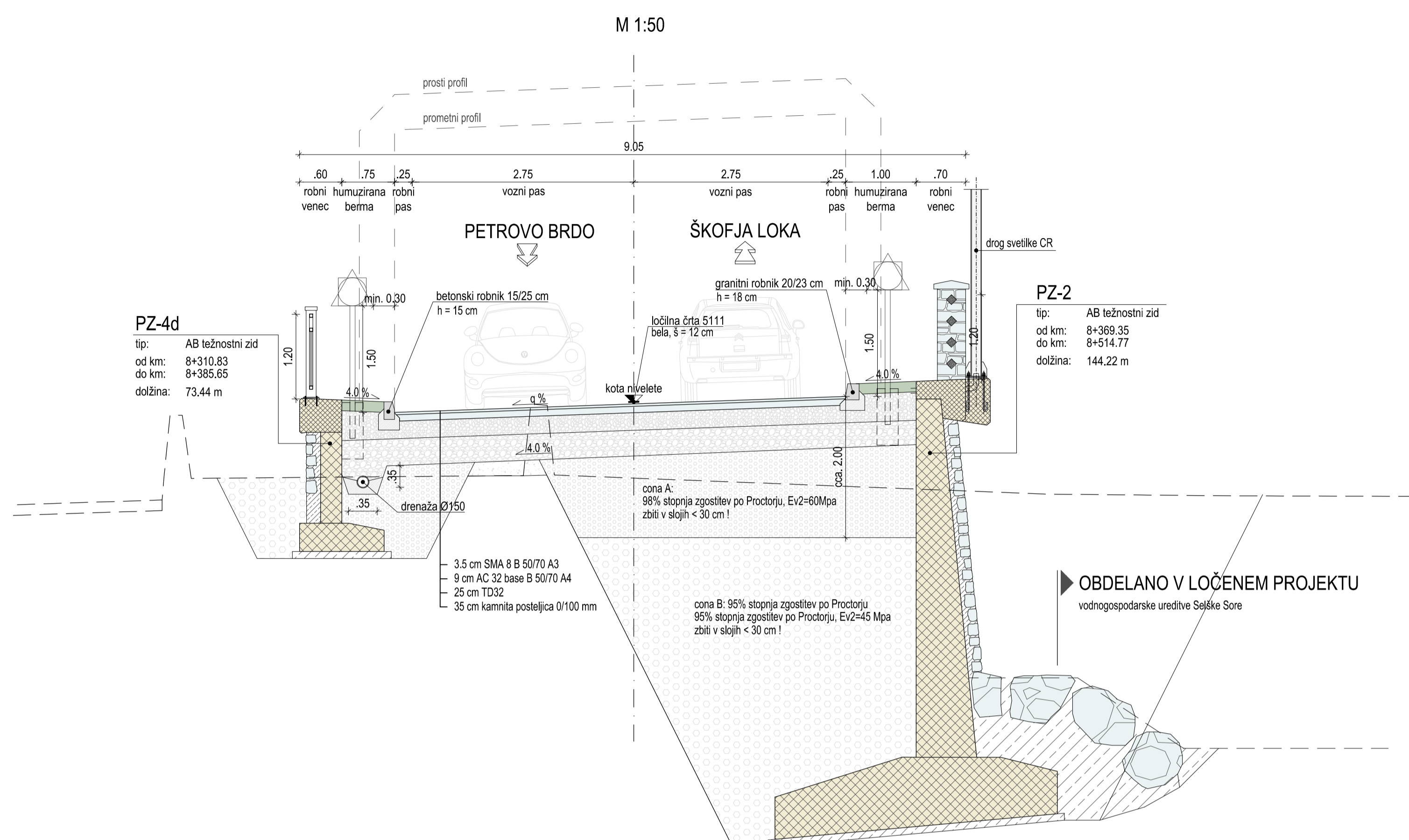


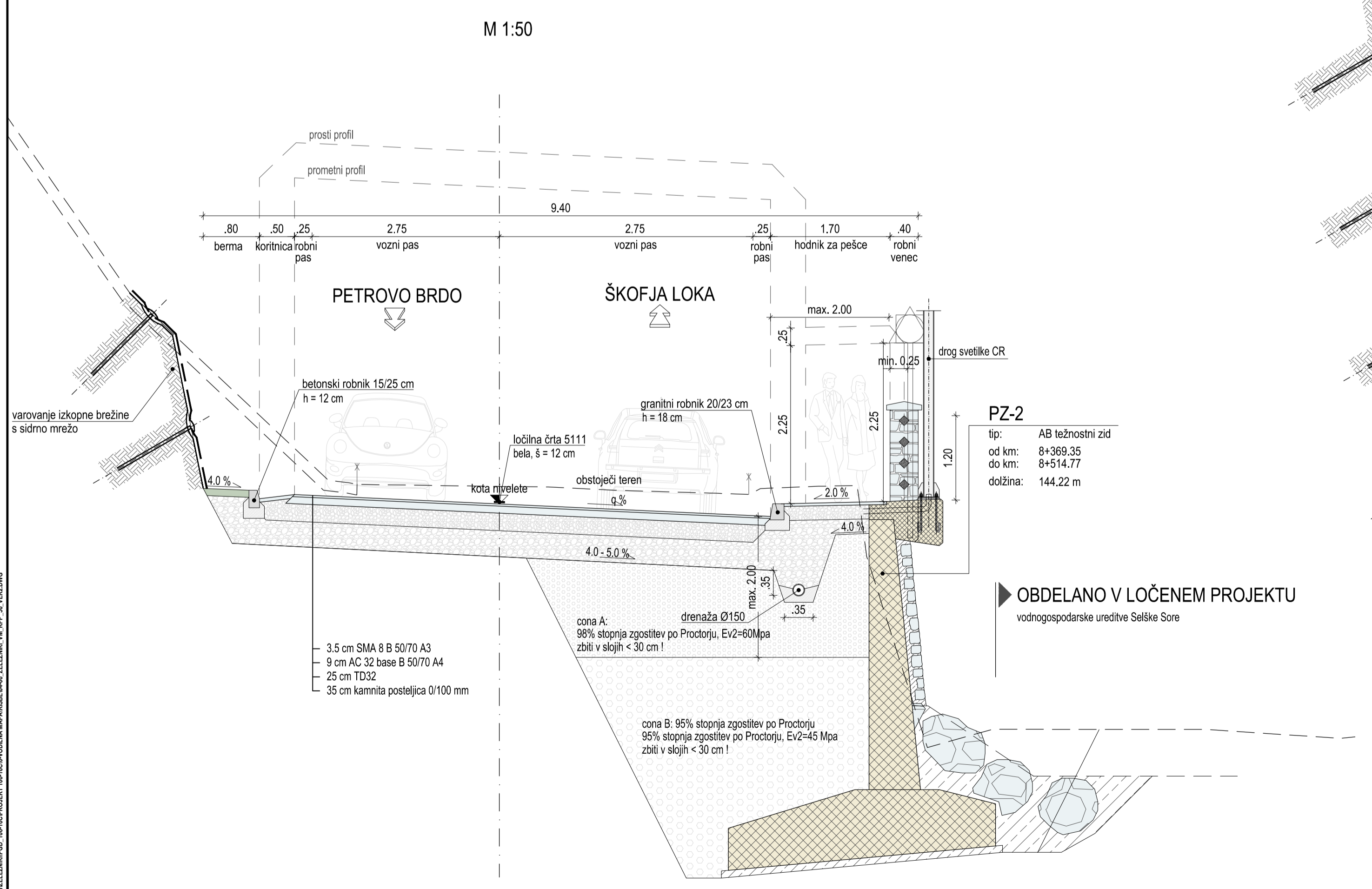
KARAKTERISTIČNI PREČNI PROFIL 8
od km 7+940 do km 8+340 (podporni zid levo in zid PZ-1 desno)



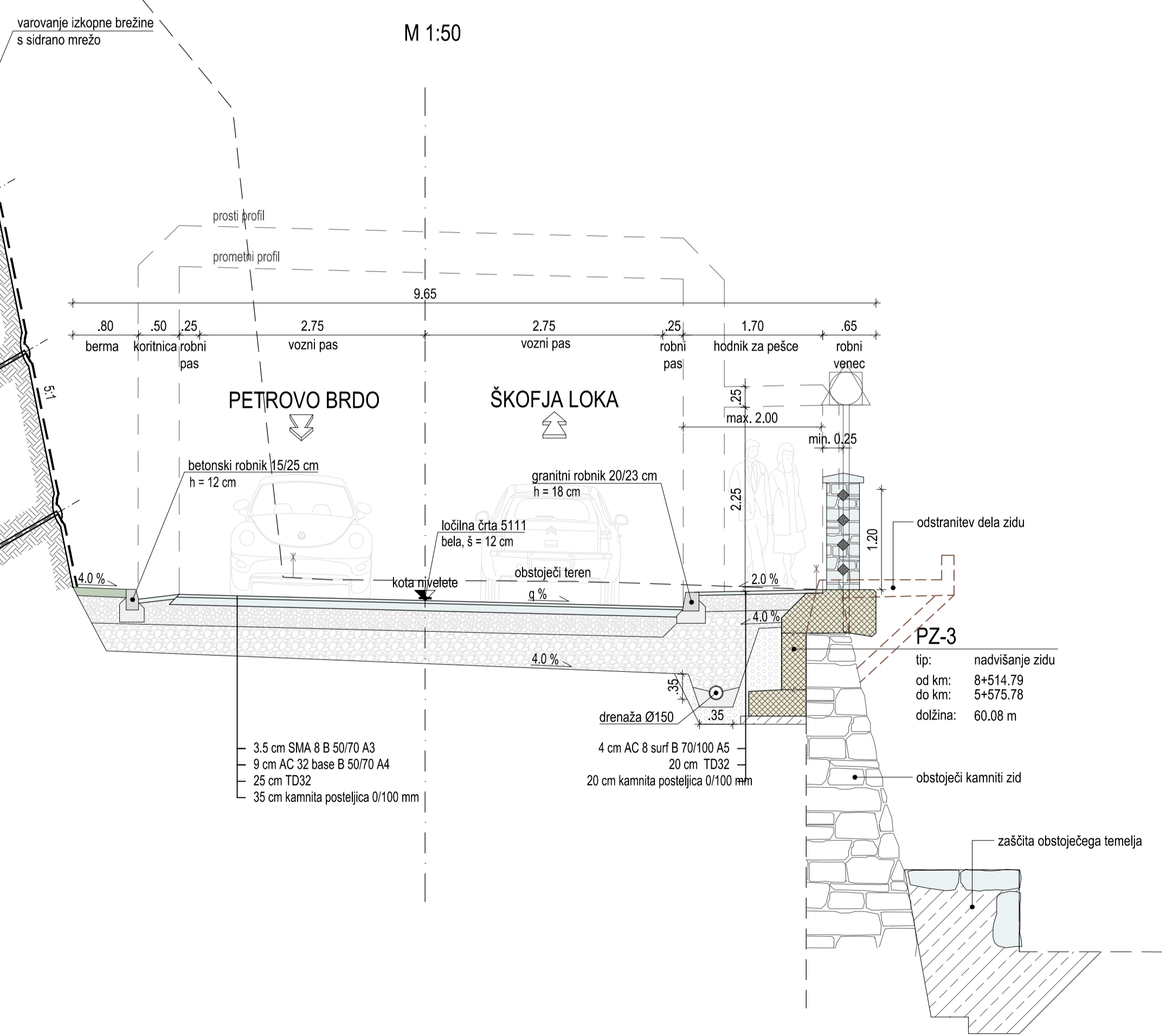
KARAKTERISTIČNI PREČNI PROFIL 9
v km 8+380 (podporni zid levo in zid PZ-2 desno)



KARAKTERISTIČNI PREČNI PROFIL 10
v km 8+500 (varovanje izkopne brežine s sidrano mrežo levo in zid PZ-2 desno)



KARAKTERISTIČNI PREČNI PROFIL 11
od km 8+500 do km 8+556 (varovanje izkopne brežine s sidrano mrežo levo in zid PZ-3 desno)



Prikaz značilnih prerezov
List 3/3
M 1:50

PROJEKTANT: GINEX International	INVESTITOR: REPUBLIKA SLOVENIJA MINISTRSTVO ZA INFRASTRUKTURO DIREKCIJA REPUBLIKE SLOVENIJE ZA INFRASTRUKTURO
PROJEKCIJSKI ODGOVORNI VOĐA PROJEKTA: Domagoj BAČIČ, u.d.l.g.	NAZIV PROJEKTA: PRELOŽITEV REGIONALNE CESTE R2-403/1075 POMOŠT - CEŠNICA SKOZI ŽELEZNIK OD KM 7+658 DO KM 8+599
ODGOVORNI PROJEKTANT: Dejan REP, univ. dipl. inž. grad.	NAZIV VARNOSTI: VODILNA MAPA
PROJEKTANT SODELEVALEC:	OPIS RIBE: Prikaz značilnih prerezov List 3/3
PROJEKTANT SODELEVALEC:	VERZLO: 1:50
ST. OSOBA: 1075	ST. PROJEKCIJSKI: Dejan REP
ST. PRELOŽILO: 06	ST. VARNOSTI: 106-16C
FAZA PROJEKTA: 002/2101	ST. VARNOSTI: 106-16C/3
ST. RIBA: G.131	ST. VARNOSTI: 0 Vodilna mapa CC-SI 21110
ST. RIBA: G.131	ST. VARNOSTI: PGD september 2016
ST. RIBA: G.131	ST. VARNOSTI: maj 2017
ST. RIBA: G.131	ST. VARNOSTI: maj 2017