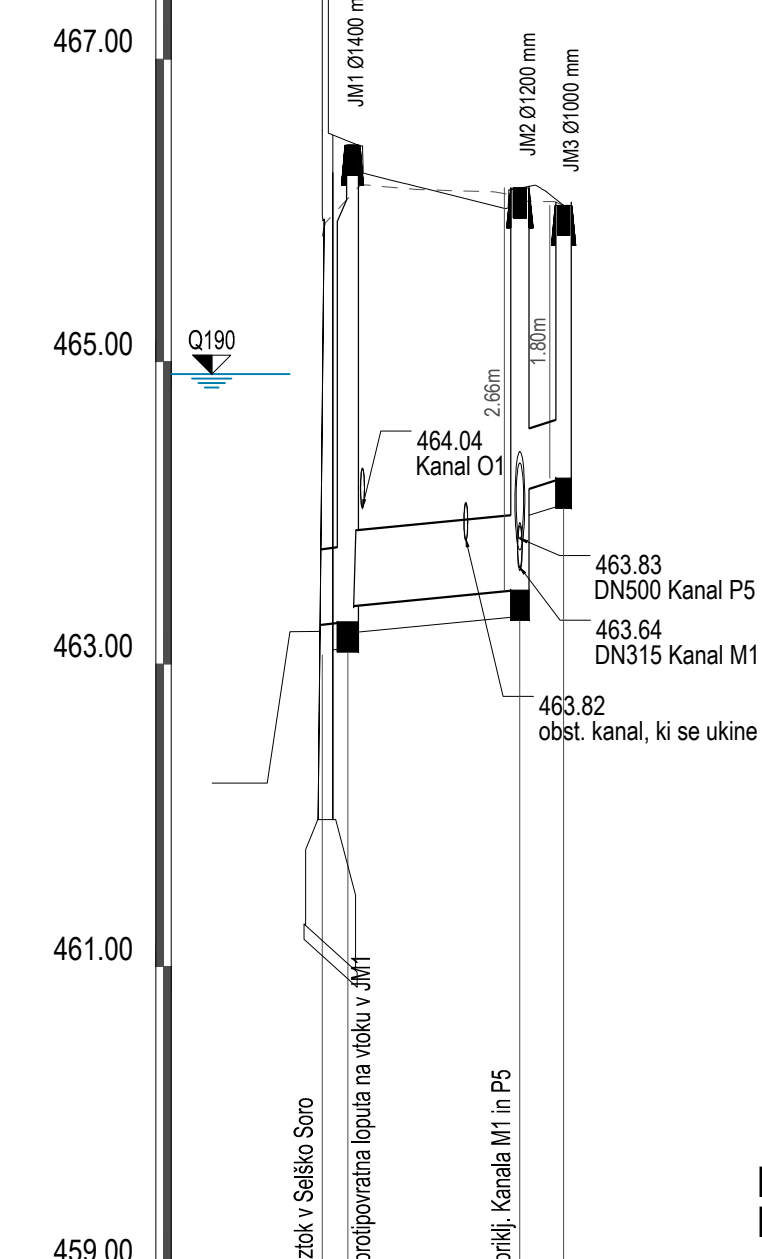
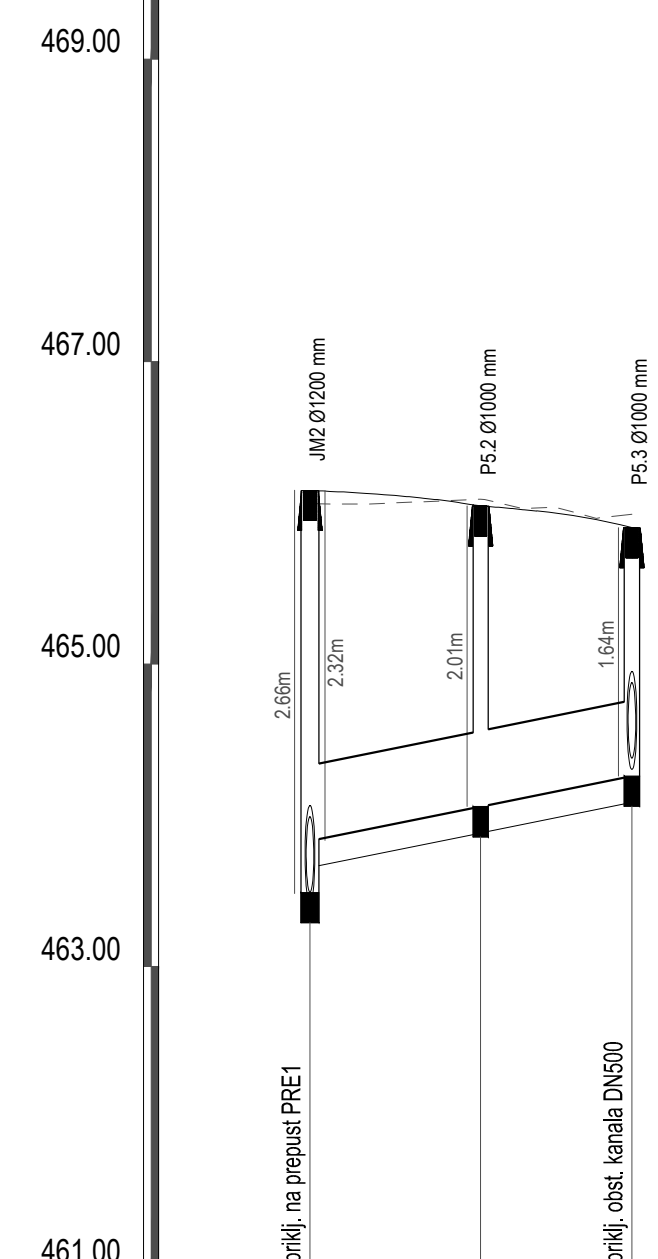


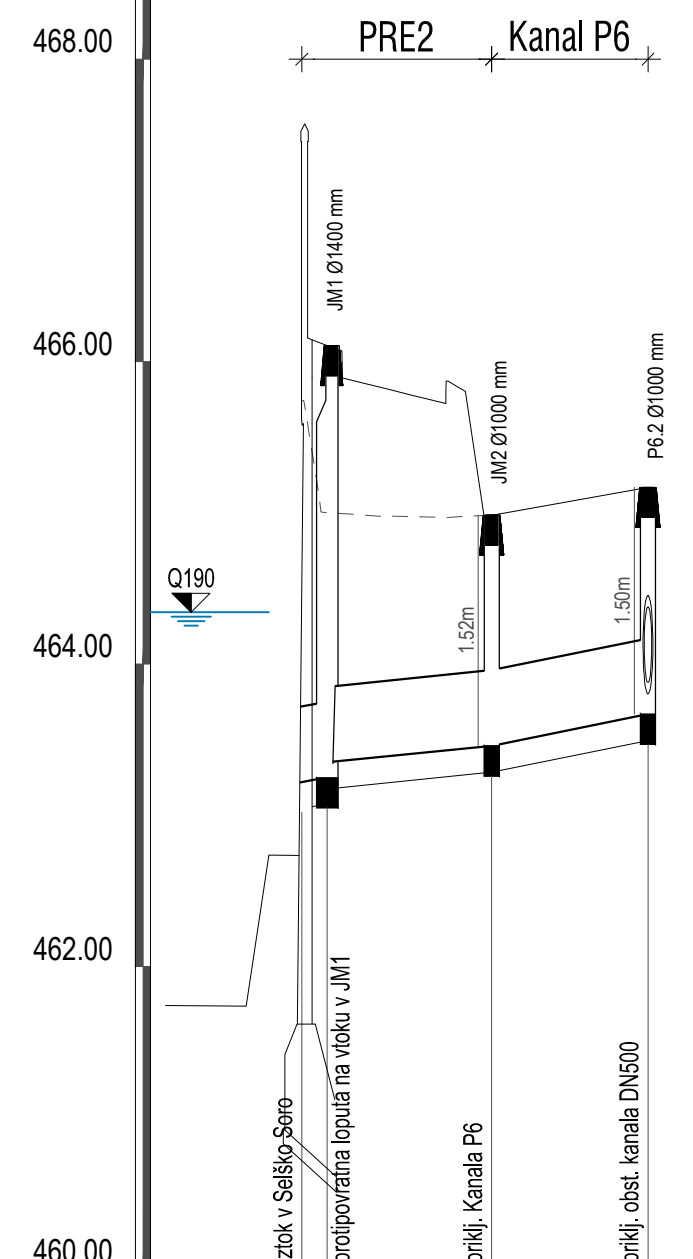
Kanal P4
M 1:500/50



PRE1
M 1:500/50



Kanal P5
M 1:500/50



PRE2, Kanal P6
M 1:500/50

| OZNAKA | Iztok | P4.1 |
|----------------------|------------------------------|--------|
| STACIONAŽA [m] | 0.00 | 14.25 |
| KOTA POKROVA | | 467.10 |
| KOTA IZTOKA, VTOKA | 465.17 | 465.60 |
| GLOBINA IZKOPA [m] | -0.85 | 1.42 |
| PADEC [‰] | 30 | |
| DOLŽINA [m] | 14.25 | |
| CEV, PROFIL, DOLŽINA | PE-HD SN8 DN315 L=14.25 m | |

| OZNAKA | Iztok | JM1 | JM2 | JM3 |
|----------------------|------------------------|--------|--------|--------|
| STACIONAŽA [m] | 0.00 | 1.69 | 13.06 | 15.95 |
| KOTA POKROVA | | 466.46 | 466.15 | 466.03 |
| KOTA IZTOKA, VTOKA | 463.26 | 463.28 | 463.49 | 464.14 |
| GLOBINA IZKOPA [m] | 2.74 | 2.97 | 2.11 | 1.98 |
| PADEC [‰] | 12 | 10 | 31 | |
| DOLŽINA [m] | 1.69 | 11.37 | 2.89 | |
| CEV, PROFIL, DOLŽINA | ABC DN500 L=13.06 m | | | |

| OZNAKA | JM2 - PRE1 | P5.2 | P5.3 |
|----------------------|----------------------|--------|--------|
| STACIONAŽA [m] | 0.00 | 11.29 | 21.29 |
| KOTA POKROVA | | 466.07 | 465.90 |
| KOTA IZTOKA, VTOKA | 463.49 | 463.83 | 464.26 |
| GLOBINA IZKOPA [m] | 2.76 | 2.42 | 1.91 |
| PADEC [‰] | 20 | | |
| DOLŽINA [m] | 11.29 | 10.00 | |
| CEV, PROFIL, DOLŽINA | ABC DN500, L=21.29 m | | |

| OZNAKA | Iztok | JM1 | JM2 | P6.2 |
|----------------------|----------------------|--------|--------|--------|
| STACIONAŽA [m] | 0.00 | 1.69 | 12.56 | 22.90 |
| KOTA POKROVA | | 466.11 | 464.98 | 465.17 |
| KOTA IZTOKA, VTOKA | 463.22 | 463.25 | 463.46 | 463.67 |
| GLOBINA IZKOPA [m] | 2.70 | 1.93 | 1.70 | 1.67 |
| PADEC [‰] | 18 | 10 | 20 | |
| DOLŽINA [m] | 1.69 | 10.87 | 10.34 | |
| CEV, PROFIL, DOLŽINA | ABC DN500, L=22.90 m | | | |

Vzdolžni profili kanalizacije Prepusti P4, PRE1, PRE2 Kanal P5, Kanal P6 M 1:500/50

| | | | |
|---|--|---|--|
| | | | |
| PROJEKTANT: DOMAGOJ BAČIČ, univ. dipl. inž. grad. | | INVESTITOR: REPUBLIKA SLOVENIJA MINISTRSTVO ZA INFRASTRUKTURO DIREKCIJA REPUBLIKE SLOVENIJE ZA INFRASTRUKTURO | |
| ODOGOVORNI PROJEKTANT: DEJAN REP, univ. dipl. inž. grad. | | NAZIV PROJEKTA: PRELOŽITEV REGIONALNE CESTE R2-403/1075 PODROŠT - ČESNJIČA SKOZI ŽELEZNIKE OD KM 7+658 DO KM 8+599 | |
| ODOGOVORNI PROJEKTANT: DEJAN REP, univ. dipl. inž. grad. | | NAZIV NAČRTA: METEORNA KANALIZACIJA | |
| PROJEKTANT SODELAVEC: ... | | OPIS RISBE: Vzdolžni profili kanalizacije Prepusti P4, PRE1, PRE2 Kanal P5, Kanal P6 1:500/50 | |
| PROJEKTANT SODELAVEC: ... | | MERILO: ŠT. PROJEKTA: 106-16C ŠT. NAČRTA: 106-16C/3-7 VRSTA NAČRTA: 3/7 Načrti gradbenih konstrukcij in drugi gradbeni načrti ŠFRA CC: CC-SI 22231 | |
| ST. ODBEKA: 1075 | | VRSTA PROJEKTA: PGD | |
| ARHIVSKA ŠT.: ... | | DATUM PROJEKTA: september 2016 | |
| FAZA/OBJEKT: 002/2261 | | DATUM RISBE: september 2016 | |
| ŠFRA RISBE: G.350 | | PROSTOR ZA ČRTNO KODO: | |
| AVTOR RISBE: GINEX International d.o.o. | | IDENT. ŠT. RISBE: 106-16C/3-7/09 | |
| ST. PRILLOGE: 09 | | Vse pravice pridržane. Projektna dokumentacija je last podjetja Ginex International d.o.o., ki je tudi nosilec avtorskih pravic. Brez pisan odobrenja ni dovoljena uporaba ali razmnoževanje dokumentacije niti v delni niti v katerikoli drugi obliki. | |